


Trabalho de Conclusão de Curso

Casarão 142

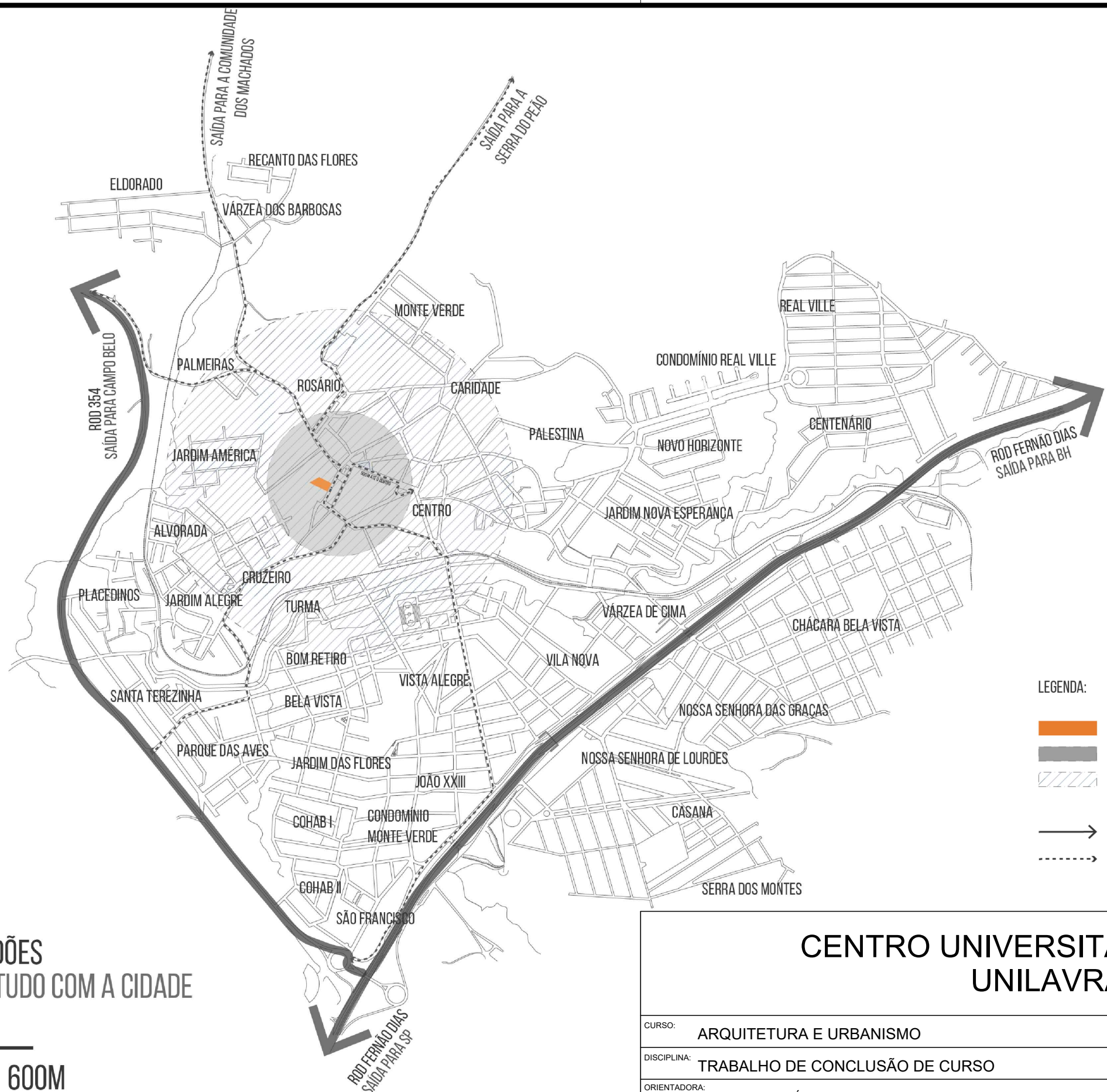
Complexo Cultural Perdoense



Desenvolvido por: Tales Wendeu Placedino Gomes
Orientadora: Prof. Me. Janaína Faleiro Lucas Mesquita

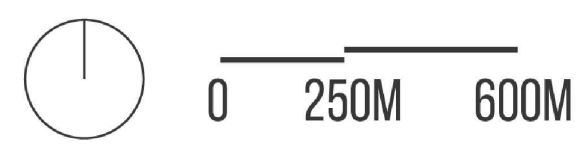
2022/2

ANÁLISE E DIAGNÓSTICO



- LEGENDA:
- ÁREA DE ESTUDO
 - ÁREA DE ENTORNO IMEDIATO
 - ÁREA DE ABRANGENCIA DE PATRIMÔNIOS CULTURAIS
 - VIAS DE ACESSO À CIDADE
 - VIAS DE LIGAÇÃO

MAPA DA CIDADE DE PERDÕES
 RELAÇÃO DA ÁREA DE ESTUDO COM A CIDADE



CENTRO UNIVERSITÁRIO DE LAVRAS UNILAVRAS

CURSO: ARQUITETURA E URBANISMO	PERÍODO: 10º PERÍODO
DISCIPLINA: TRABALHO DE CONCLUSÃO DE CURSO	
ORIENTADORA: PROF. ME. JANAÍNA FALEIRO LUCAS MESQUITA	
ASSUNTO: MAPA DE RELAÇÃO DA ÁREA DE ESTUDO COM A CIDADE	FOLHA: 01 / 10
ALUNO: TALES WENDEU PLACEDINO GOMES	DATA: 04/10/2020 ESCALA: INDICADA



CEMITÉRIO E VELÓRIO MUNICIPAL

PSF ROSÁRIO

CENTRO PASTORAL

IGREJA NOSSA SENHORA DO ROSÁRIO

PRAÇA JOSÉ MODESTO SOBRINHO

PONTO DE CULTURA MUNDO CÊNICO

ESCOLA ESTADUAL JOÃO MELO GOMIDE

IGREJA MATRIZ E IMAGEM SENHOR BOM JESUS DOS PERDÕES

PRAÇA DR. ZOROASTRO ALVARENGA

ESCOLA MUNICIPAL OTAVIANO ALVARENGA

ASILO VILA VICENTINA

SANTA CASA DE MISERICÓRDIA

CORPORAÇÃO MUSICAL LIRA PERDOENSE

CONCHA ACÚSTICA

CENTRO POLIESPORTIVO DA CARIDADE

ESCOLA INFANTIL CEMEI

CÂMARA MUNICIPAL

ESCOLA ESTADUAL CARMELITA CARVALHO GARCIA

FÓRUM DA COMARCA DE PERDÕES

RÁDIO E MUSEU MUNICIPAL

BIBLIOTECA MUNICIPAL

CASA PAROQUIAL

PREFEITURA MUNICIPAL PRAÇA 1º DE JUNHO

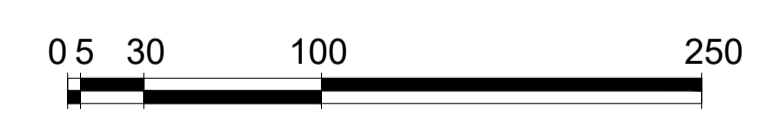
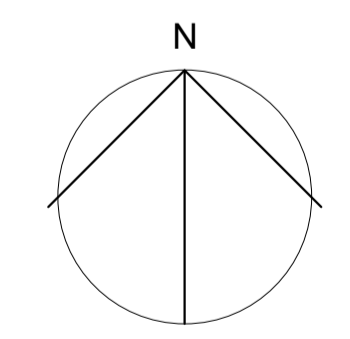
IGREJA NOSSA SENHORA DAS MERCÊS

PRAÇA LEOPOLDO DIAS

PRAÇA FERNANDO DIAS DE OLIVEIRA

DEPARTAMENTO MUNICIPAL DE CULTURA E TURISMO SEDE VLI PERDÕES

ESTÁDIO DE FUTEBOL ODILON DIAS FERREIRA



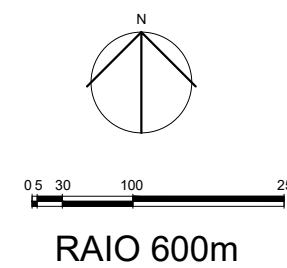
MAPA DE EQUIPAMENTOS URBANOS

RAIO 600m

CENTRO UNIVERSITÁRIO DE LAVRAS UNILAVRAS	
CURSO: ARQUITETURA E URBANISMO	PERÍODO: 10º PERÍODO
DISCIPLINA: TRABALHO DE CONCLUSÃO DE CURSO	
ORIENTADOR: PROF. ME. JANAÍNA FALEIRO LUCAS MESQUITA	
ASSUNTO: MAPA DE EQUIPAMENTOS URBANOS	FOLHA: 02/10
ALUNO: TALES WENDEU PLACEDINO GOMES	DATA: 22/11/2022 ESCALA: INDICADA


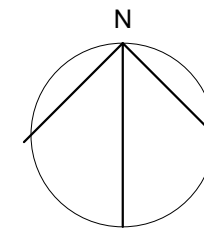


MAPA DE PATRIMÔNIOS CULTURAIS



CENTRO UNIVERSITÁRIO DE LAVRAS UNILAVRAS

CURSO:	ARQUITETURA E URBANISMO	PERÍODO:	10º PERÍODO
DISCIPLINA:	TRABALHO DE CONCLUSÃO DE CURSO		
ORIENTADORA:	PROF. ME. JANAÍNA FALEIRO LUCAS MESQUITA		
ASSUNTO:	MAPA DE EQUIPAMENTOS URBANOS	FOLHA:	03/10
ALUNO:	TALES WENDEU PLACEDINO GOMES	DATA:	04/10/2020
		ESCALA:	INDICADA

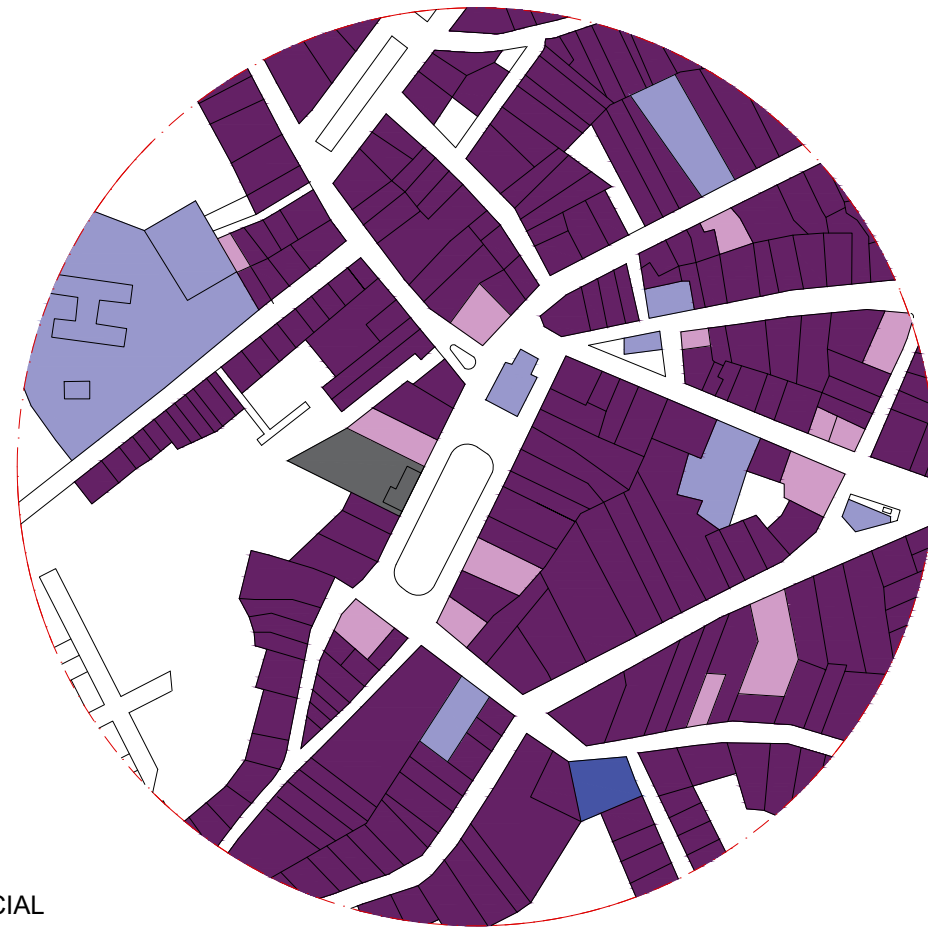


MAPA DE FIGURA/FUNDO

RAIO 250m


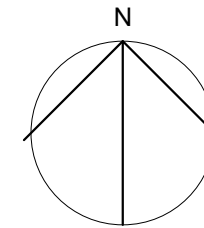
CENTRO UNIVERSITÁRIO DE LAVRAS UNILAVRAS

CURSO:	ARQUITETURA E URBANISMO	PERÍODO:	10º PERÍODO
DISCIPLINA:	TRABALHO DE CONCLUSÃO DE CURSO		
ORIENTADORA:	PROF. ME. JANAÍNA FALEIRO LUCAS MESQUITA		
ASSUNTO:	MAPA DE FIGURA/FUNDO	FOLHA:	04/10
ALUNO:	TALES WENDEU PLACEDINO GOMES	DATA:	04/10/2020
		ESCALA:	INDICADA



- RESIDENCIAL
- COMERCIAL
- MISTO
- INSTITUCIONAL

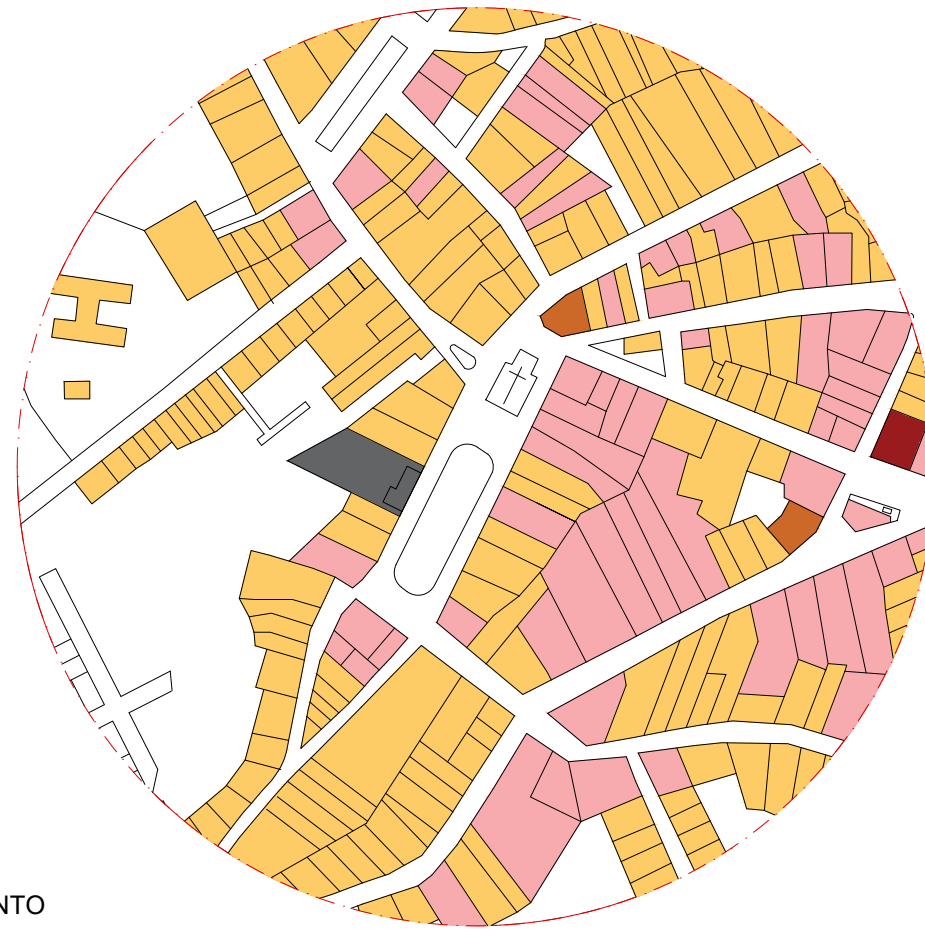
MAPA DE USO E OCUPAÇÃO



RAIO 250m


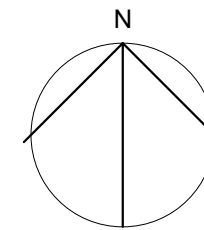
CENTRO UNIVERSITÁRIO DE LAVRAS UNILAVRAS

CURSO:	ARQUITETURA E URBANISMO	PERÍODO:	10º PERÍODO
DISCIPLINA:	TRABALHO DE CONCLUSÃO DE CURSO		
ORIENTADORA:	PROF. ME. JANAÍNA FALEIRO LUCAS MESQUITA		
ASSUNTO:	MAPA DE USO E OCUPAÇÃO	FOLHA:	05 / ₁₀
ALUNO:	TALES WENDEU PLACEDINO GOMES	DATA:	04/10/2020
		ESCALA:	INDICADA



- 1 PAVIMENTO
- 2 PAVIMENTOS
- 3 PAVIMENTOS
- 9 PAVIMENTOS

MAPA DE GABARITO

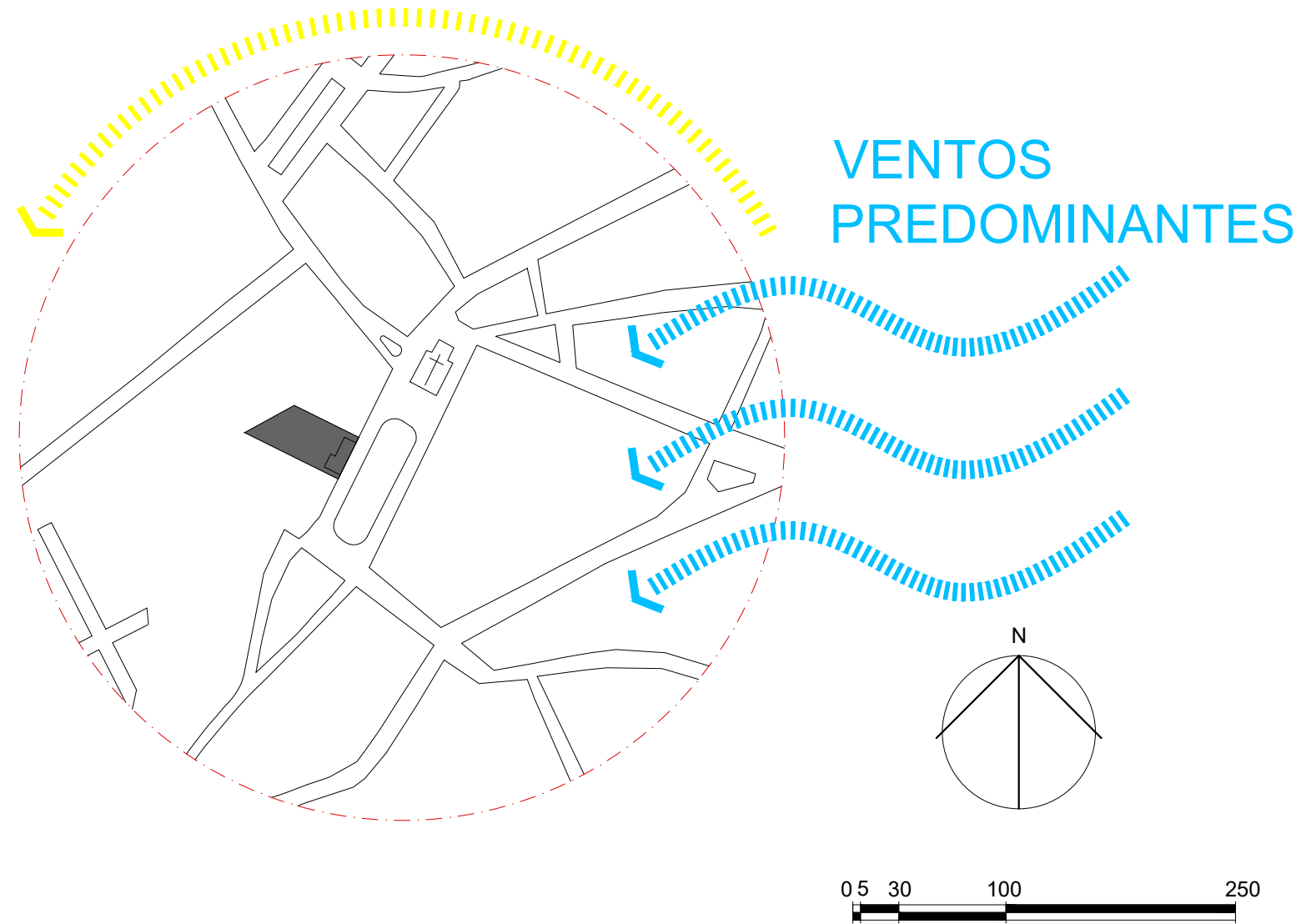


RAIO 250m

CENTRO UNIVERSITÁRIO DE LAVRAS UNILAVRAS

CURSO: ARQUITETURA E URBANISMO	PERÍODO: 10º PERÍODO
DISCIPLINA: TRABALHO DE CONCLUSÃO DE CURSO	
ORIENTADORA: PROF. ME. JANAÍNA FALEIRO LUCAS MESQUITA	
ASSUNTO: MAPA DE GABARITO	FOLHA: 06 /10
ALUNO: TALES WENDEU PLACEDINO GOMES	DATA: 04/10/2020 ESCALA: INDICADA


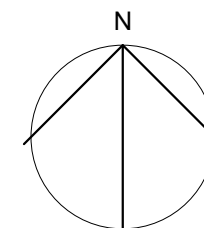
PROJEÇÃO SOLAR



MAPA DE INSOLAÇÃO E VENTILAÇÃO RAIOS 250m

CENTRO UNIVERSITÁRIO DE LAVRAS UNILAVRAS

CURSO:	ARQUITETURA E URBANISMO	PERÍODO:	10º PERÍODO
DISCIPLINA:	TRABALHO DE CONCLUSÃO DE CURSO		
ORIENTADORA:	PROF. ME. JANAÍNA FALEIRO LUCAS MESQUITA		
ASSUNTO:	MAPA DE INSOLAÇÃO E VENTILAÇÃO	FOLHA:	07 / 10
ALUNO:	TALES WENDEU PLACEDINO GOMES	DATA:	04/10/2020
		ESCALA:	INDICADA



MAPA DE VEGETAÇÃO

RAIO 250m

CENTRO UNIVERSITÁRIO DE LAVRAS UNILAVRAS


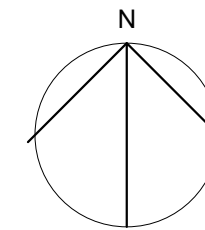
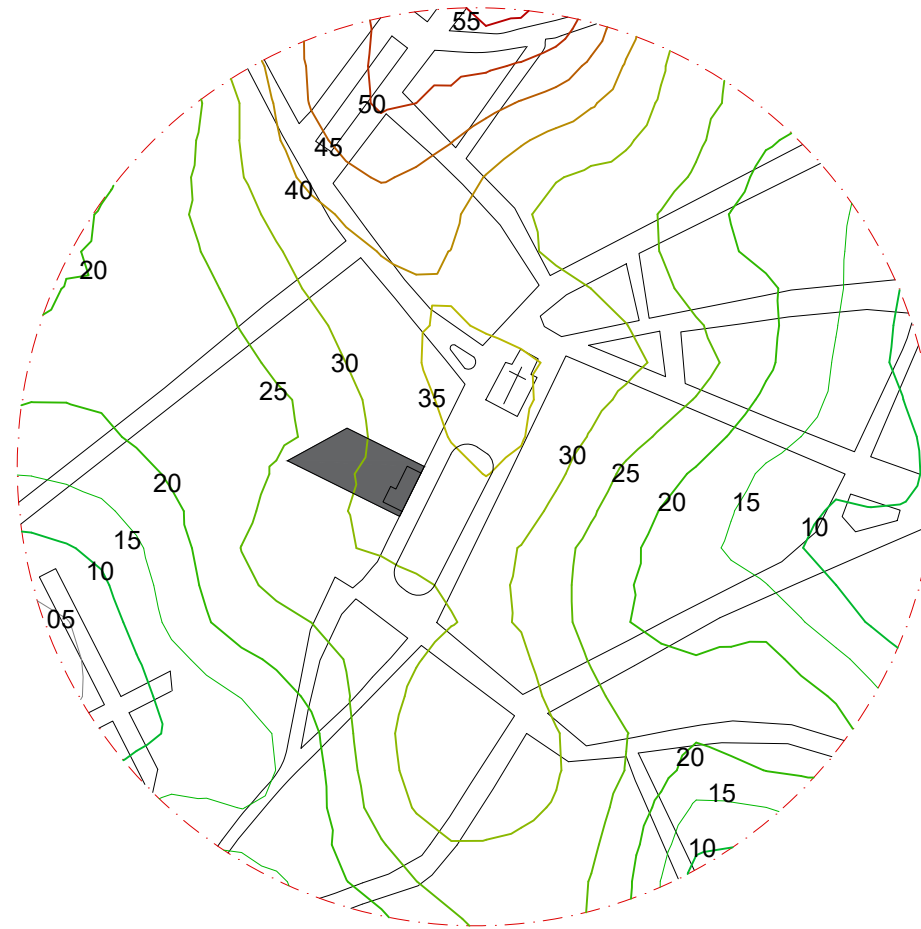
CURSO: ARQUITETURA E URBANISMO PERÍODO: 10º PERÍODO

DISCIPLINA: TRABALHO DE CONCLUSÃO DE CURSO

ORIENTADORA: PROF. ME. JANAÍNA FALEIRO LUCAS MESQUITA

ASSUNTO: MAPA DE VEGETAÇÃO FOLHA: 08/10

ALUNO: TALES WENDEU PLACEDINO GOMES DATA: 04/10/2020 ESCALA: INDICADA

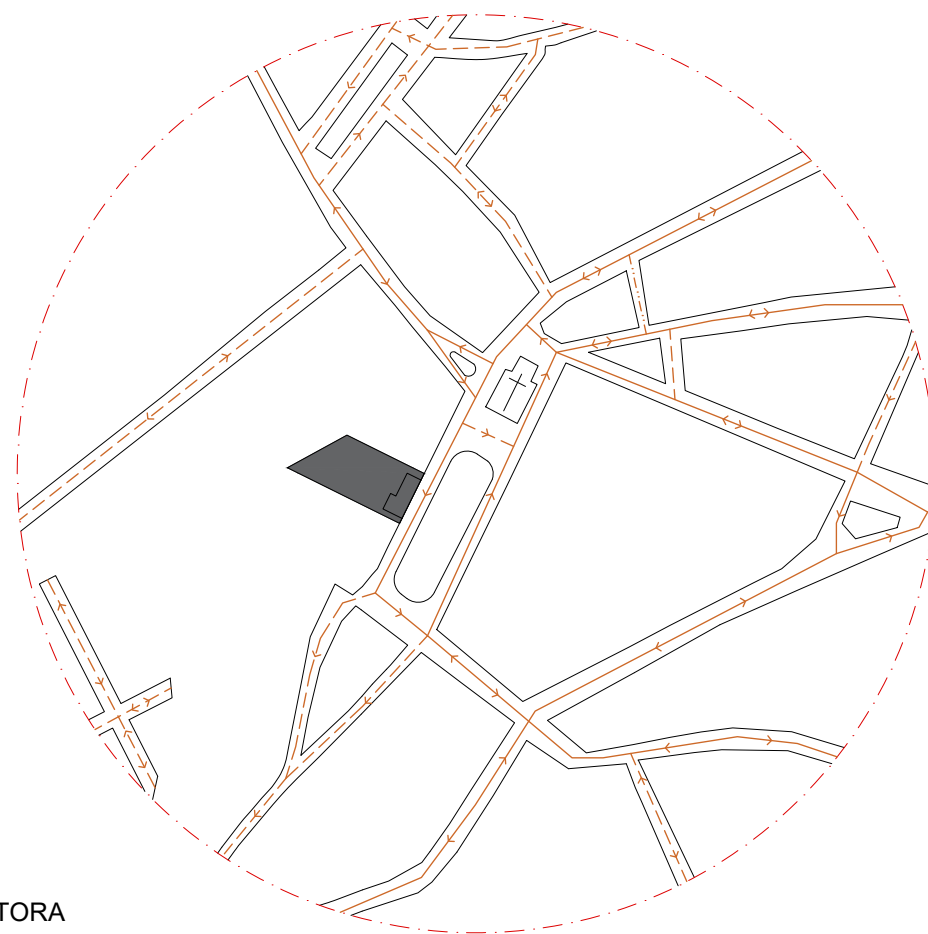


MAPA DE TOPOGRAFIA

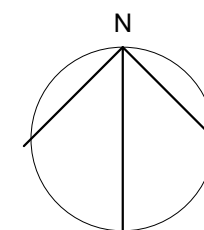
RAIO 250m

CENTRO UNIVERSITÁRIO DE LAVRAS UNILAVRAS

CURSO:	ARQUITETURA E URBANISMO	PERÍODO:	10º PERÍODO
DISCIPLINA:	TRABALHO DE CONCLUSÃO DE CURSO		
ORIENTADORA:	PROF. ME. JANAÍNA FALEIRO LUCAS MESQUITA		
ASSUNTO:	MAPA DE TOPOGRAFIA	FOLHA:	09/10
ALUNO:	TALES WENDEU PLACEDINO GOMES	DATA:	04/10/2020
		ESCALA:	INDICADA



- VIA COLETORA
- - VIA LOCAL
- ... VIA PEDESTRE



MAPA DE HIERARQUIA VIÁRIA

RAIO 250m

CENTRO UNIVERSITÁRIO DE LAVRAS UNILAVRAS

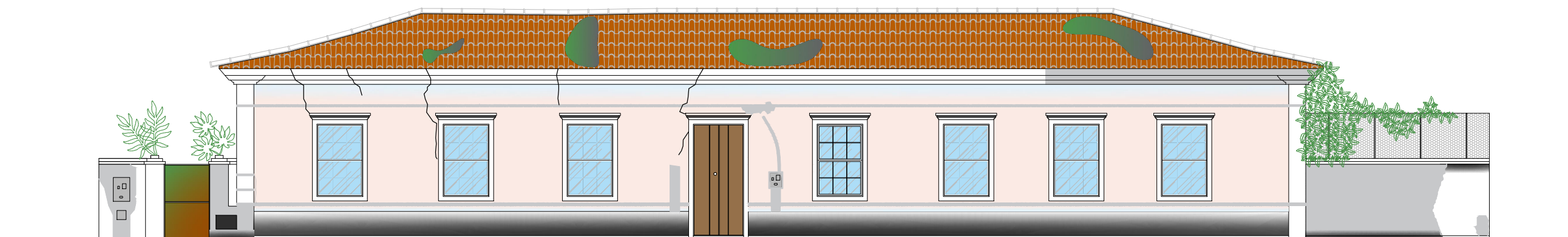
CURSO: ARQUITETURA E URBANISMO PERÍODO: 10º PERÍODO

DISCIPLINA: TRABALHO DE CONCLUSÃO DE CURSO

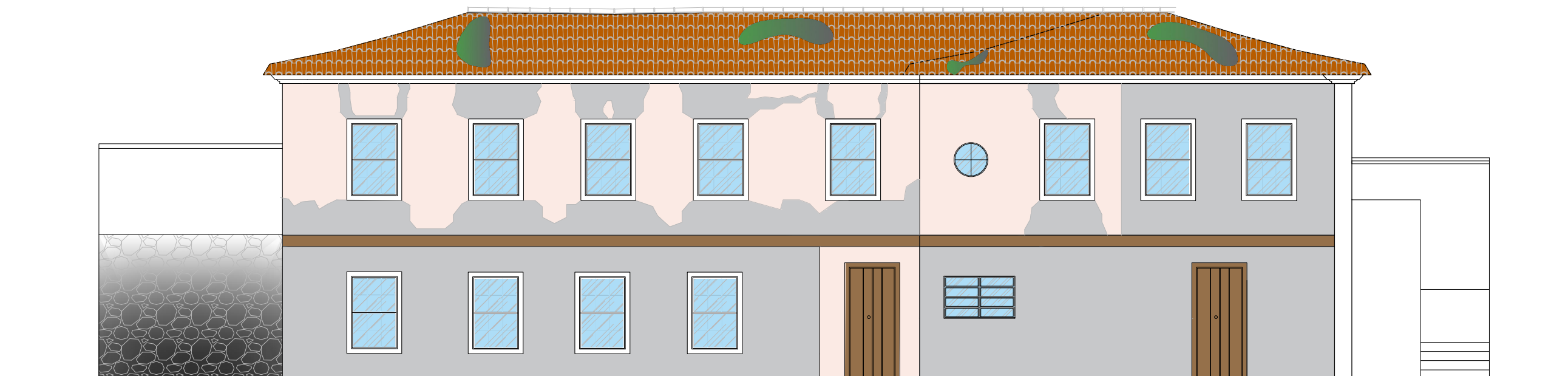
ORIENTADORA: PROF. ME. JANAÍNA FALEIRO LUCAS MESQUITA

ASSUNTO: MAPA DE HIERARQUIA VIÁRIA FOLHA: 10/10

ALUNO: TALES WENDEU PLACEDINO GOMES DATA: 04/10/2020 ESCALA: INDICADA



FACHADA FRONTAL
CASARÃO
ESCALA 1:100



FACHADA FUNDOS
CASARÃO
ESCALA 1:100

0 1 5

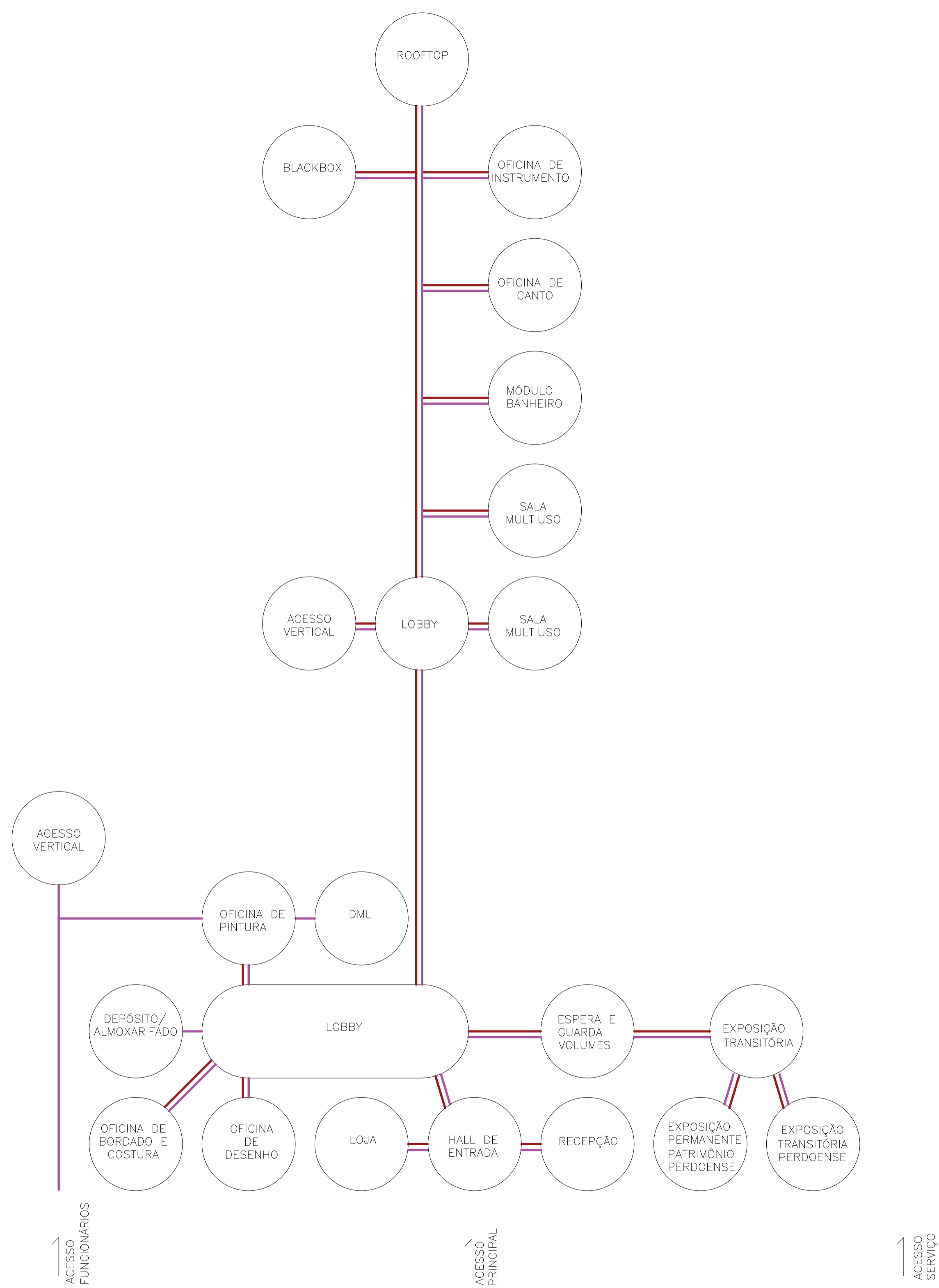
- PINTURA LIXADA
- MOFO/UMIDADE
- INSERCAO DE TECNICAS CONSTRUTIVAS ERRADAS (USO DO CONCRETO)
- OXIDACAO DO METAL
- MADEIRA EM DETERIORACAO
- TRINCAS
- VEGETACAO ESPONTANEA
- LODO/UMIDADE NA TELHA



CENTRO UNIVERSITÁRIO DE LAVRAS
UNILAVRAS

CURSO: ARQUITETURA E URBANISMO	PERÍODO: 10º PERÍODO
DISCIPLINA: TRABALHO DE CONCLUSÃO DE CURSO	
ORIENTADORA: PROF. ME. JANAÍNA FALEIRO LUCAS MESQUITA	
ASSUNTO: COMPLEXO CULTURAL PERDOENSE - MAPA DE DANOS	FOLHA: 01 /01
ALUNO: TALES WENDEU PLACEDINO GOMES	DATA: 22/11/2022 ESCALA: INDICADA

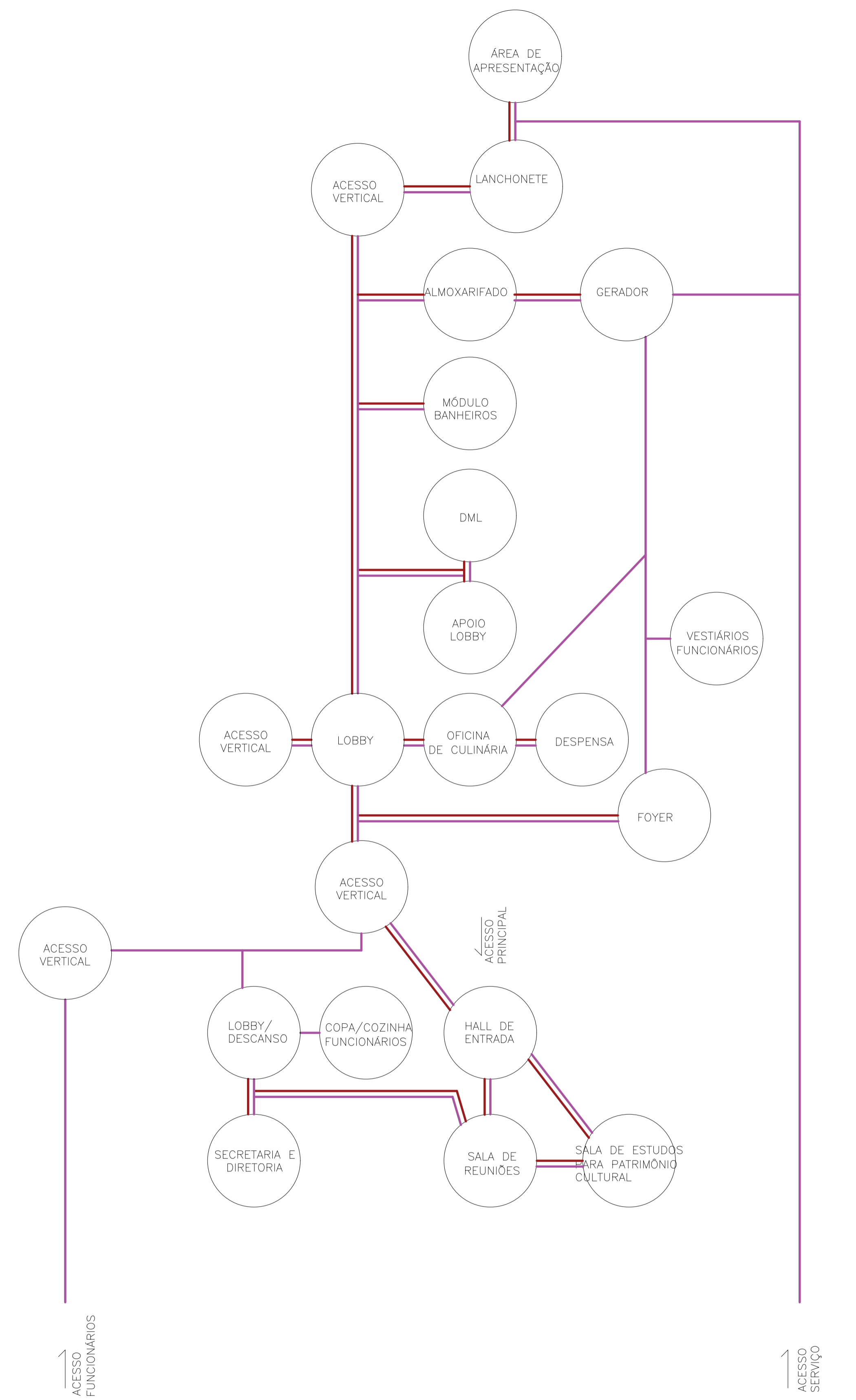
PROJETO



FLUXOGRAMA
PAVIMENTO TÉRREO



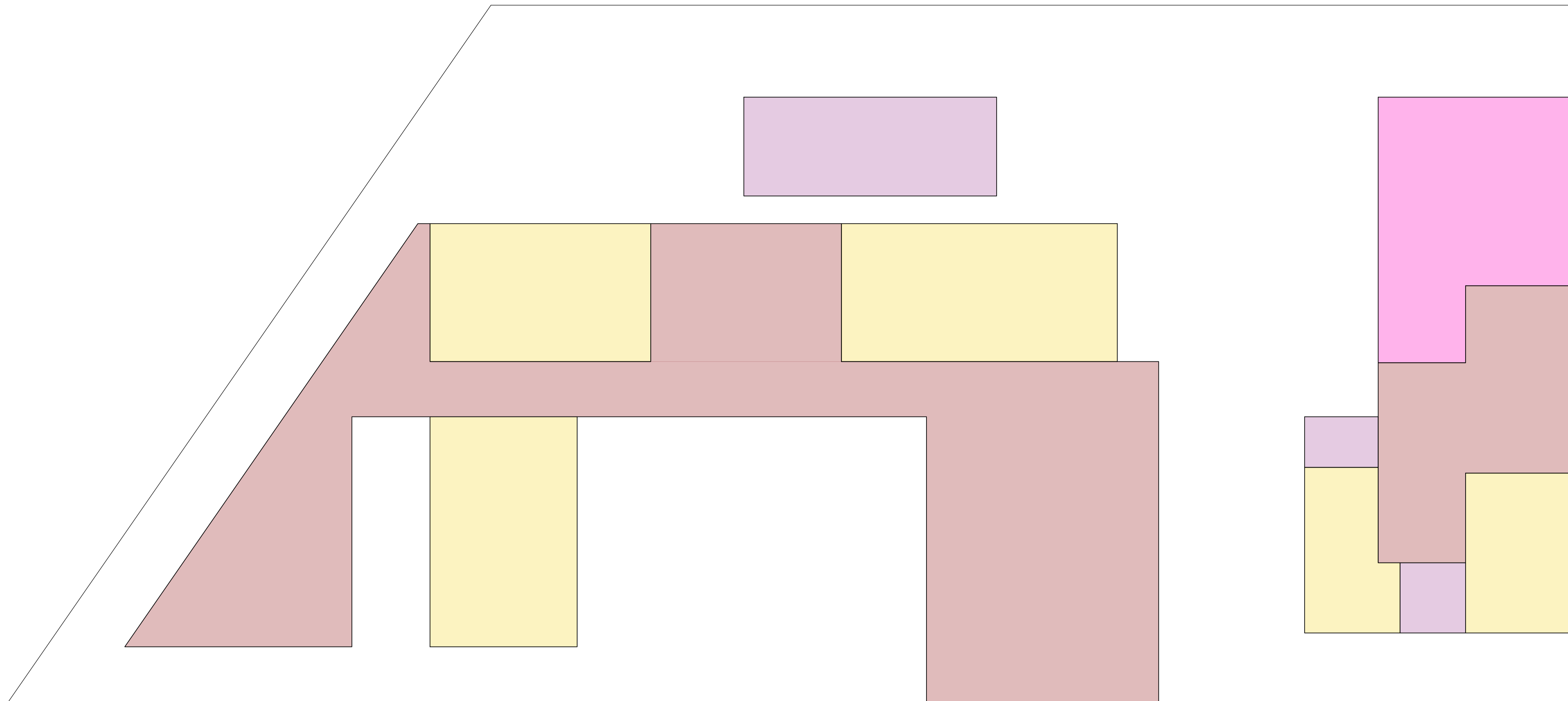
■ PÚBLICO
■ FUNCIONÁRIOS



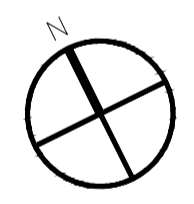
FLUXOGRAMA
PAVIMENTO INFERIOR



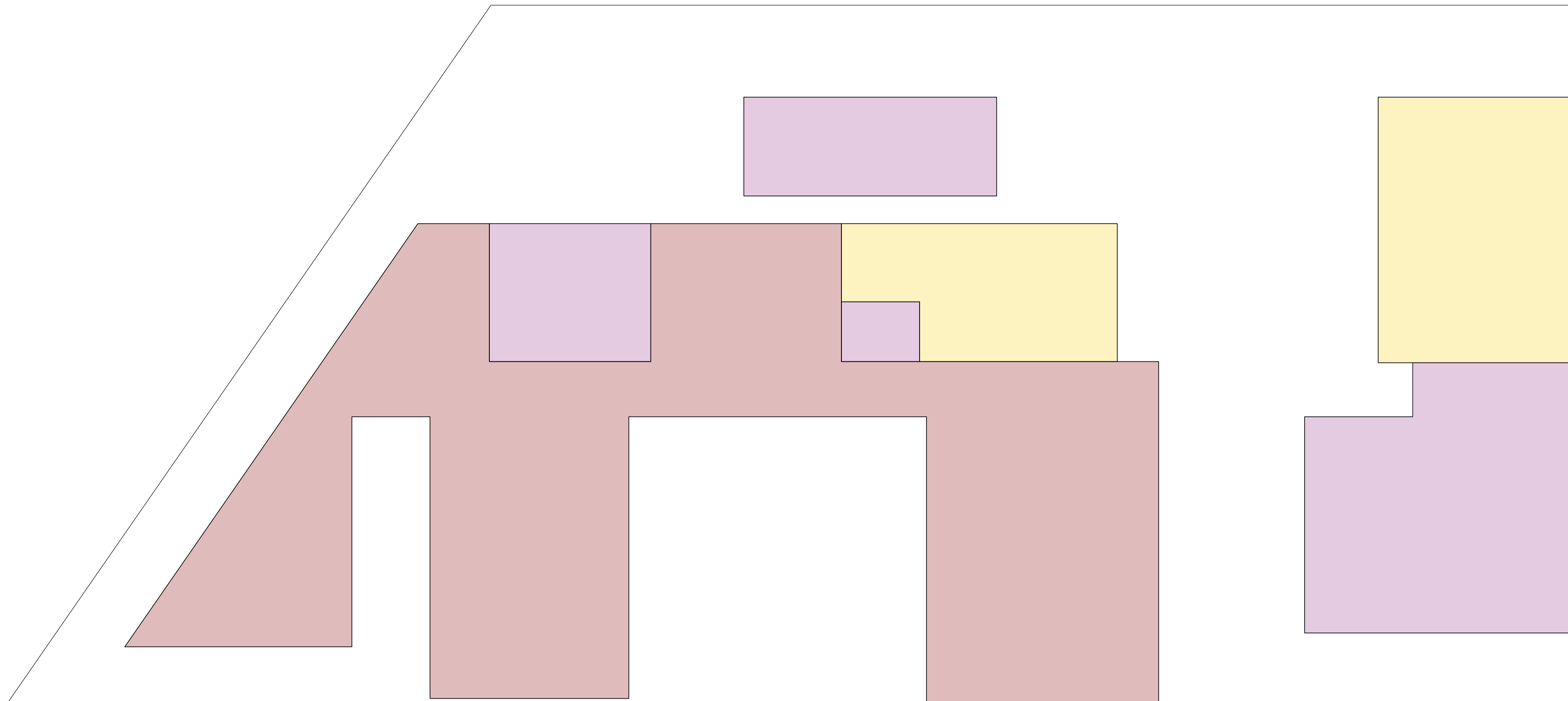
■ PÚBLICO
■ FUNCIONÁRIOS



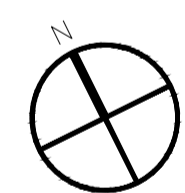
PLANO DE MANCHAS
 SETORIZAÇÃO PAV TÉRREO
 ESCALA 1:100




- PÚBLICO
- ACERVO
- OFICINA
- PRIVADO



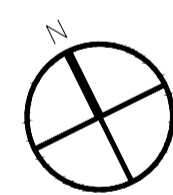
PLANO DE MANCHAS
 SETORIZAÇÃO PAV INFERIOR
 ESCALA 1:100



- PÚBLICO
- ACERVO
- OFICINA
- PRIVADO



PLANTA EXISTENTE
 PLANTA PAV. TÉRREO
 ESCALA 1:100





- TIJOLO DE ADOBE
- ALVENARIA CONVENCIONAL (BLOCO DE CIMENTO)
- PAU A PIQUE

PRAÇA DR. ZORZASTRO ALVARENGA

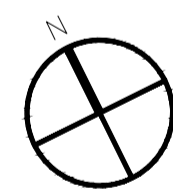
RUA

CALÇADA


 CENTRO UNIVERSITÁRIO DE LAVRAS UNILAVRAS			
CURSO:	ARQUITETURA E URBANISMO	PERÍODO:	10º PERÍODO
DISCIPLINA:	TRABALHO DE CONCLUSÃO DE CURSO		
ORIENTADOR:	PROF. ME. JANAINA FALEIRO LUCAS MESQUITA		
ASSUNTO:	CASARÃO 142 - COMPLEXO CULTURAL PERDOENSE - PLANTA EXISTENTE PAV TERREO		FOLHA:
			04 118
ALUNO:	TALES WENDEU PLACEDINO GOMES	DATA:	22/11/2022
		ESCALA:	INDICADA



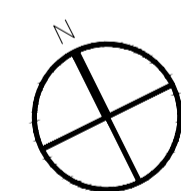
PLANTA EXISTENTE
 PLANTA PAV. INFERIOR
 ESCALA 1:100




- TIJOLO DE ADOBE
- ▨ ALVENARIA CONVENCIONAL (BLOCO DE CIMENTO)
- ▩ PAU A PIQUE

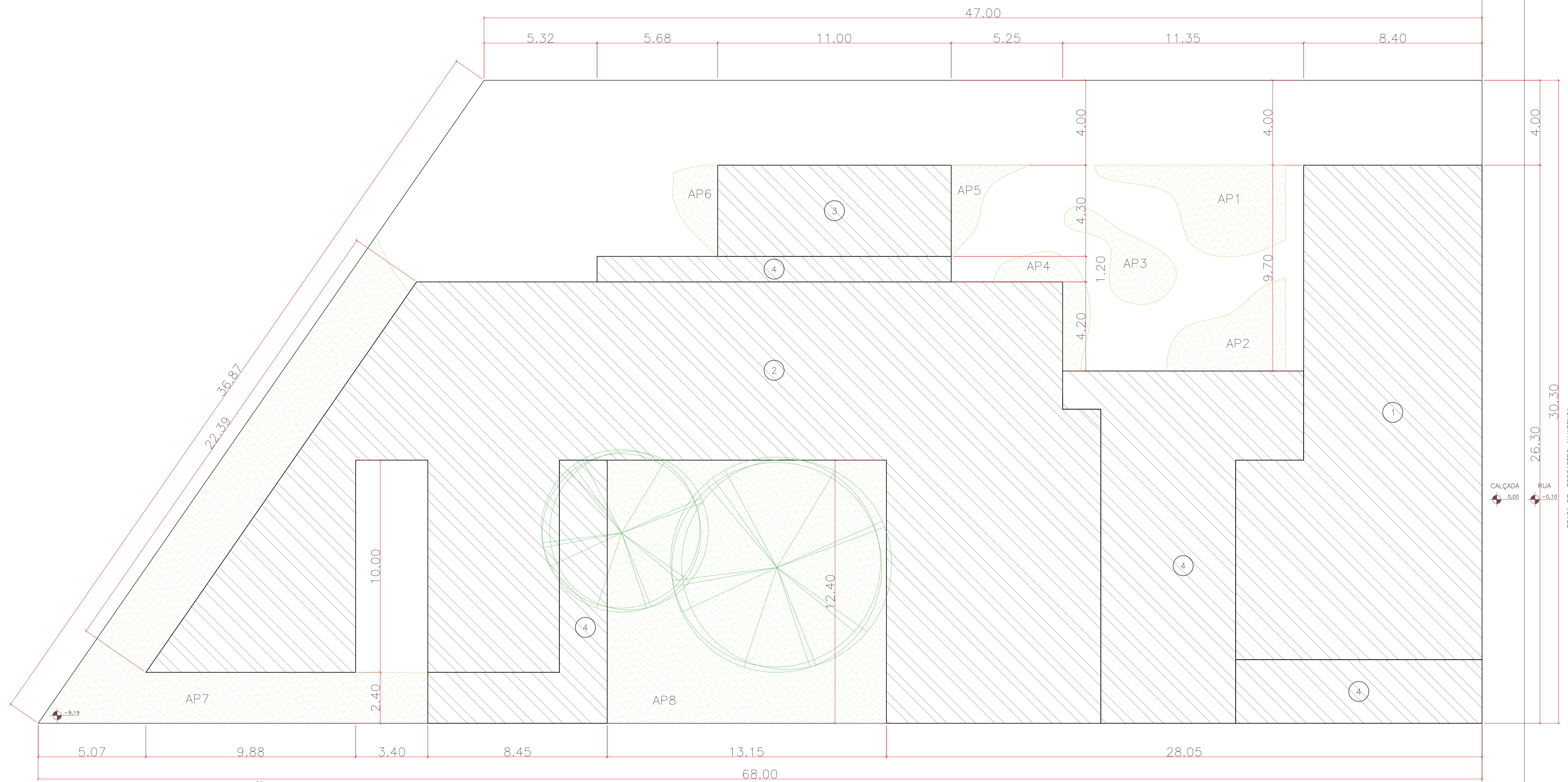


PLANTA DEMOLIÇÃO E CONSTRUÇÃO
 PLANTA PAV. TÉRREO
 ESCALA 1:100



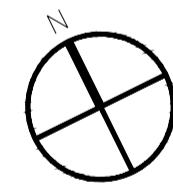
■ DEMOLIR
 ■ CONSTRUIR

 CENTRO UNIVERSITÁRIO DE LAVRAS UNILAVRAS			
CURSO:	ARQUITETURA E URBANISMO	PERÍODO:	10º PERÍODO
DISCIPLINA:	TRABALHO DE CONCLUSÃO DE CURSO		
ORIENTADOR:	PROF. ME. JANAINA FALEIRO LUCAS MESQUITA		
ASSUNTO:	CASARÃO 142 - COMPLEXO CULTURAL PERDOENSE - PLANTA DE DEMOLIÇÃO E CONSTRUÇÃO		FOLHA: 06 18
ALUNO:	TALES WENDEU PLACEDINO GOMES	DATA:	22/11/2022
		ESCALA:	INDICADA



PLANTA DE IMPLANTAÇÃO

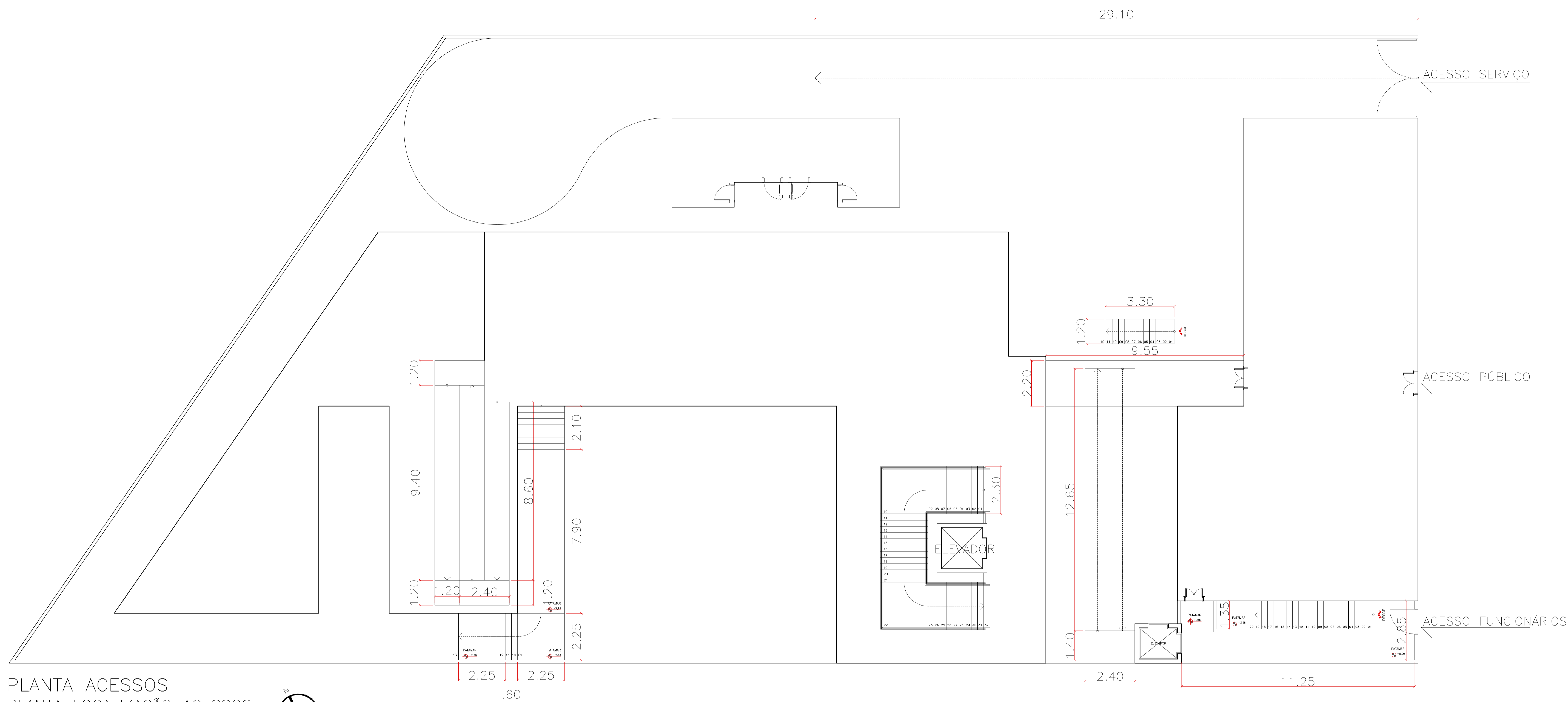
ÁREA DO LOTE = 1.742,25m²
 ÁREA TOTAL CONSTRUÍDA = 451,60m²
 ÁREA TOTAL A CONSTRUIR = 1.324,84m²
 ÁREA TOTAL EMPREENDIMENTO = 1.776,44m²
 ÁREA PERMEÁVEL = 19,68%
 ESCALA 1:100



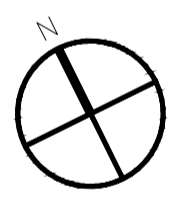
- 1. CASARÃO
 ÁREA PROJEÇÃO = 225,80m²
 ÁREA TOTAL = 451,60m²
- 2. ANEXO
 ÁREA PROJEÇÃO = 535,74m²
 ÁREA TOTAL = 1.071,48m²
- 3. VESTIÁRIOS
 ÁREA PROJEÇÃO = 47,30m²
 ÁREA TOTAL = 47,30m²
- 4. COBERTURA
 ÁREA PROJEÇÃO = 20,01m²
 ÁREA PROJEÇÃO = 108,47m²
 ÁREA PROJEÇÃO = 34,80m²
 ÁREA PROJEÇÃO = 42,78m²
 ÁREA TOTAL = 206,06m²

- AP1. ÁREA = 23,69m²
- AP2. ÁREA = 16,04m²
- AP3. ÁREA = 10,48m²
- AP4. ÁREA = 9,30m²
- AP5. ÁREA = 6,31m²
- AP6. ÁREA = 6,51m²
- AP7. ÁREA = 107,61m²
- AP8. ÁREA = 163,06m²
- APTOTAL ÁREA = 343m²

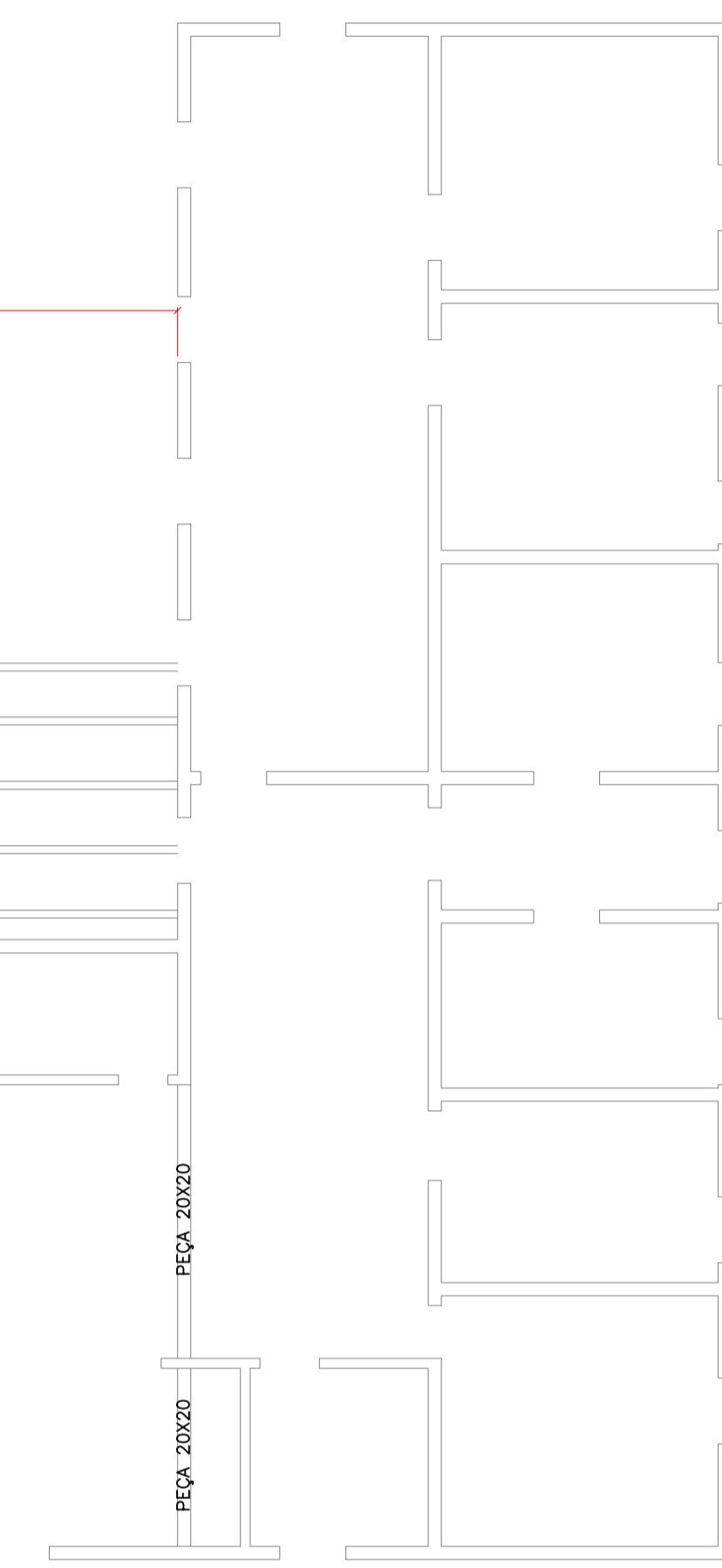
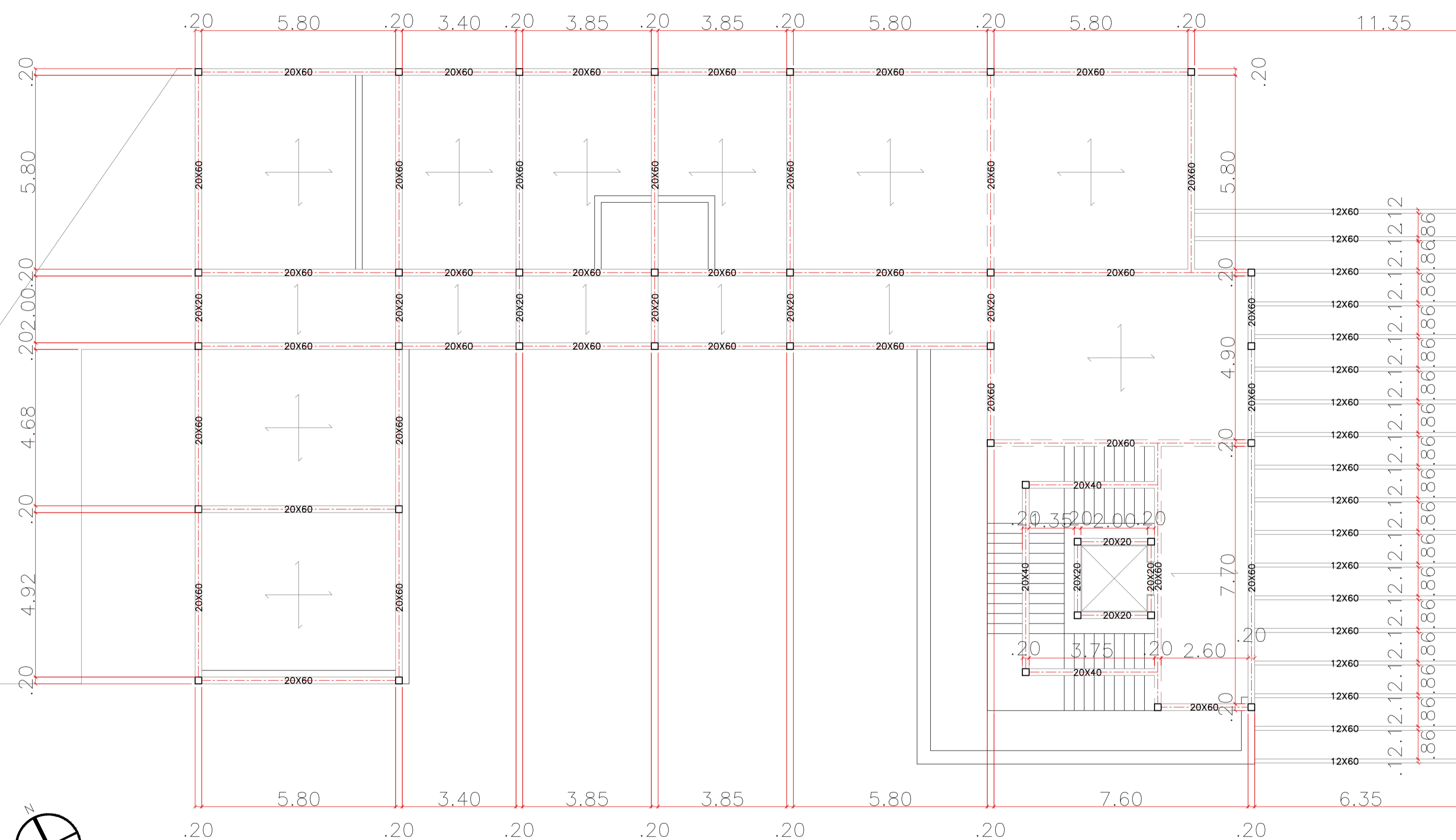
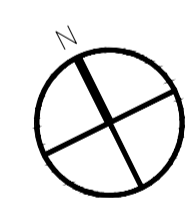
		CENTRO UNIVERSITÁRIO DE LAVRAS UNILAVRAS
CURSO:	ARQUITETURA E URBANISMO	PERÍODO: 10º PERÍODO
DISCIPLINA:	TRABALHO DE CONCLUSÃO DE CURSO	
ORIENTADOR:	PROF. ME. JANAINA FALEIRO LUCAS MESQUITA	
ASSUNTO:	CASARÃO 142 - COMPLEXO CULTURAL PERDOENSE - IMPLANTAÇÃO	FOLHA: 07 / 18
ALUNO:	TALES WENDEU PLACEDINO GOMES	DATA: 22/11/2022 ESCALA: INDICADA



PLANTA ACESSOS
 PLANTA LOCALIZAÇÃO ACESSOS
 ESCALA 1:200

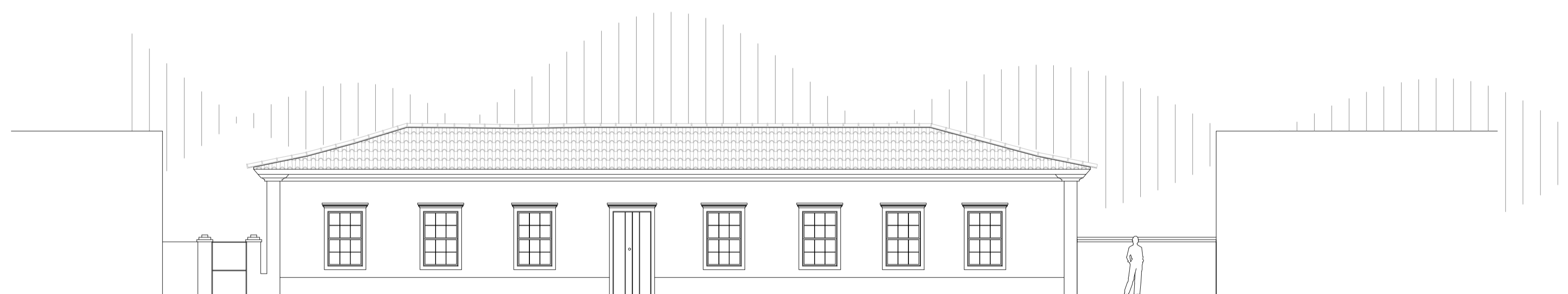


PLANTA ESTRUTURA
 PLANTA PAV TÉRREO
 ESCALA 1:100





FACHADA FUNDOS
CASARÃO
ESCALA 1:100

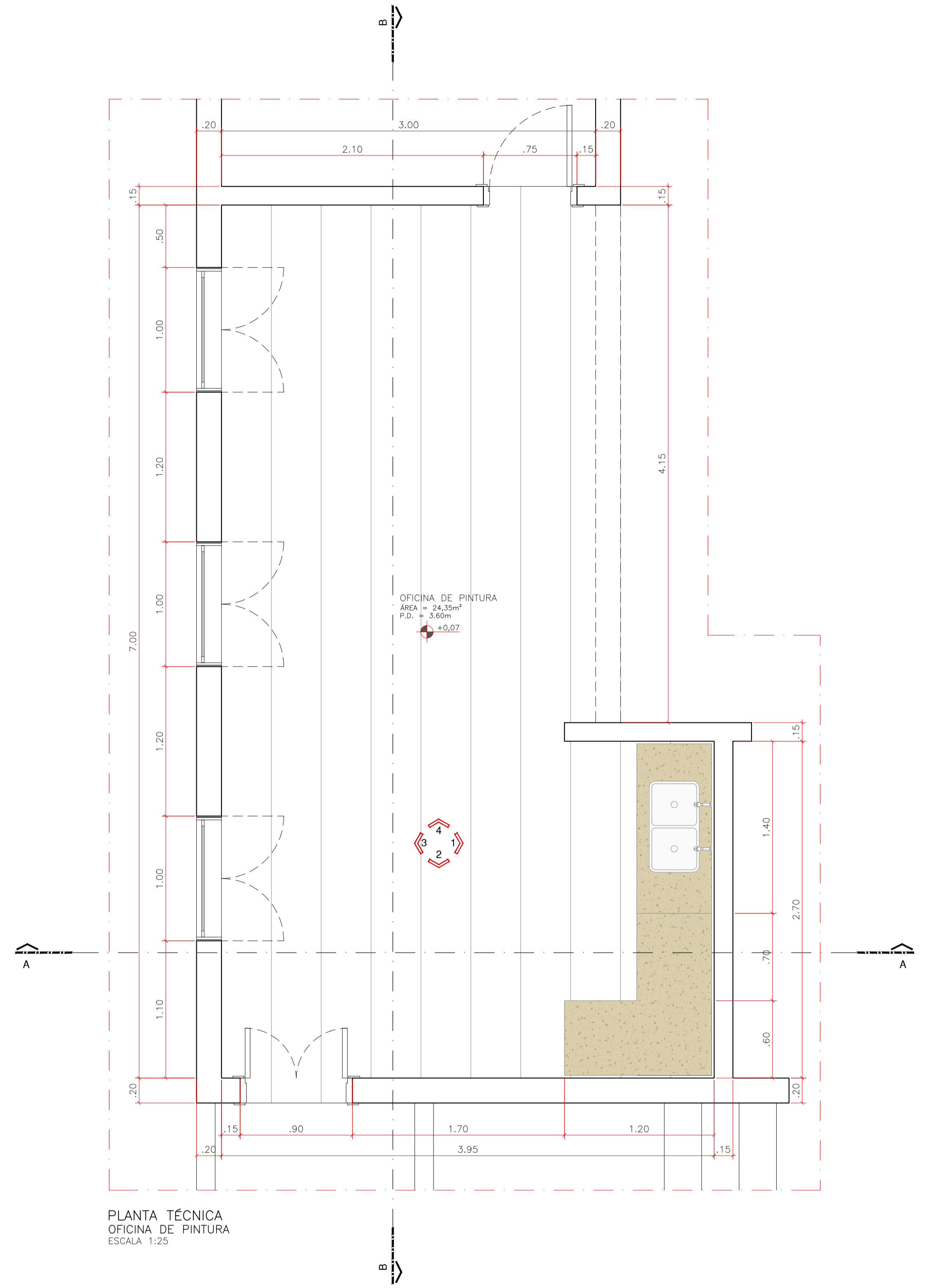


FACHADA FRONTAL
CASARÃO PRAÇA ZOROASTRO ALVARENGA
ESCALA 1:100


DETALHAMENTO



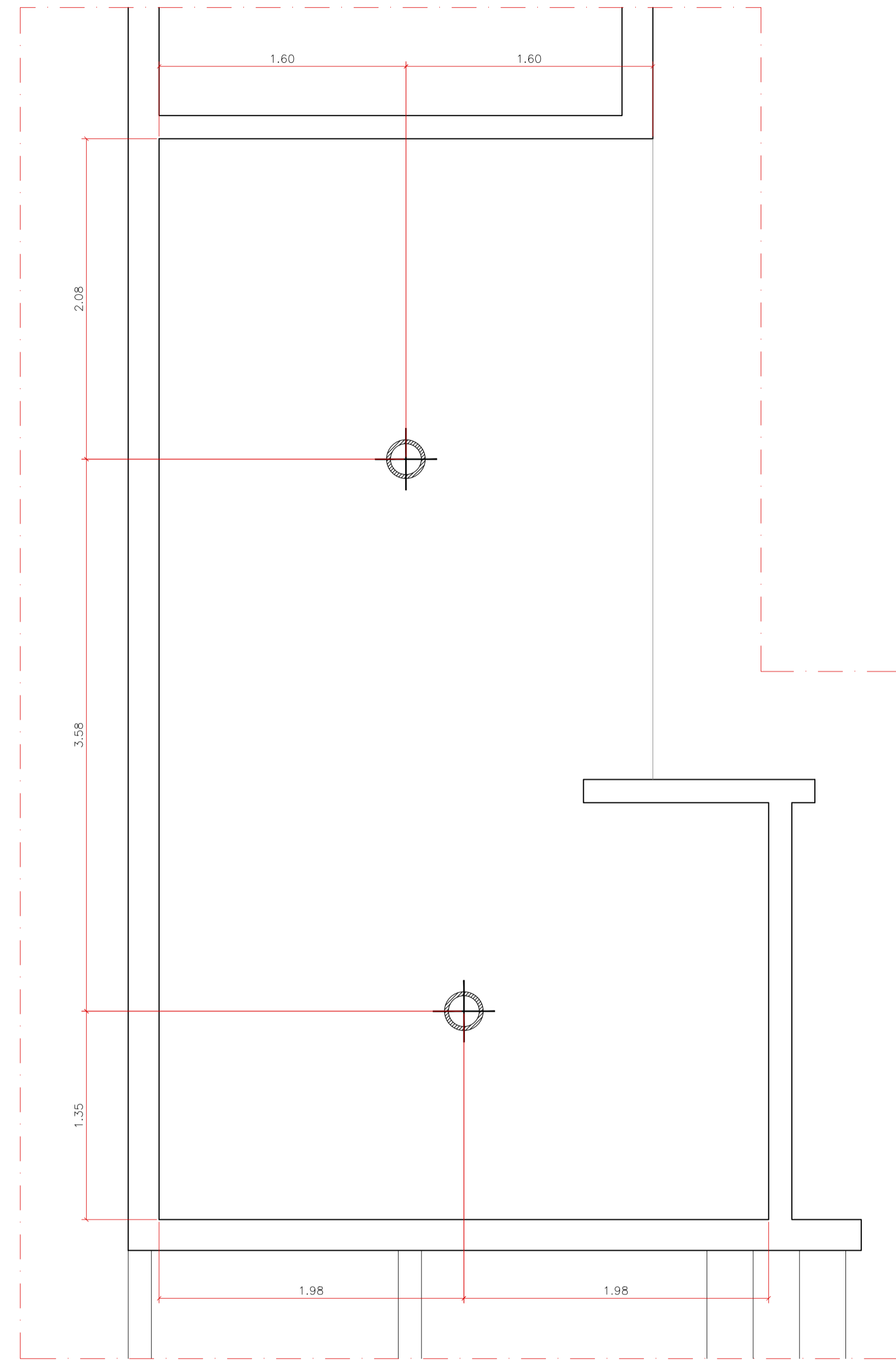
PLANTA LAYOUT
OFICINA DE PINTURA
ESCALA 1:25



PLANTA TÉCNICA
OFICINA DE PINTURA
ESCALA 1:25

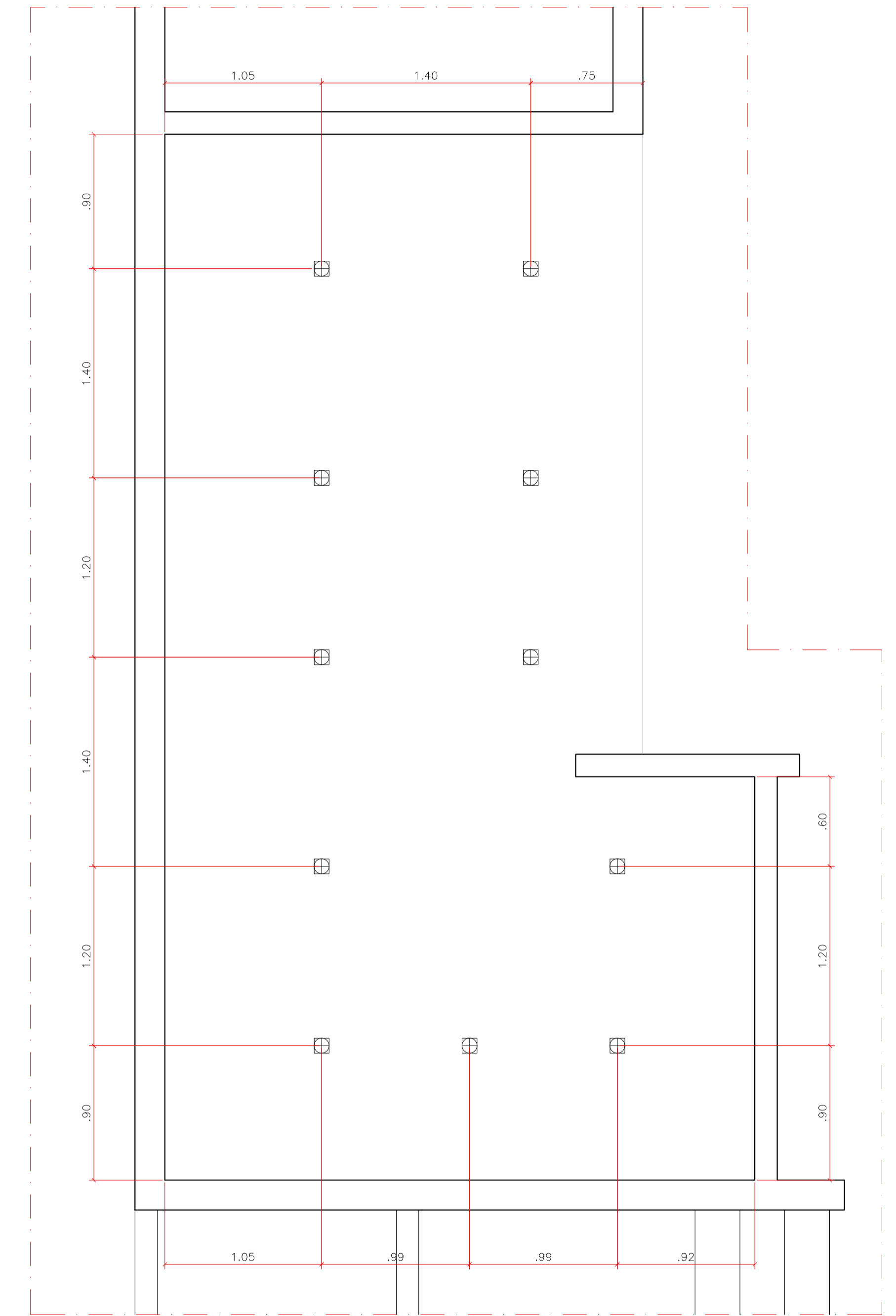


PLANTA FORRO
OFICINA DE PINTURA
ESCALA 1:25

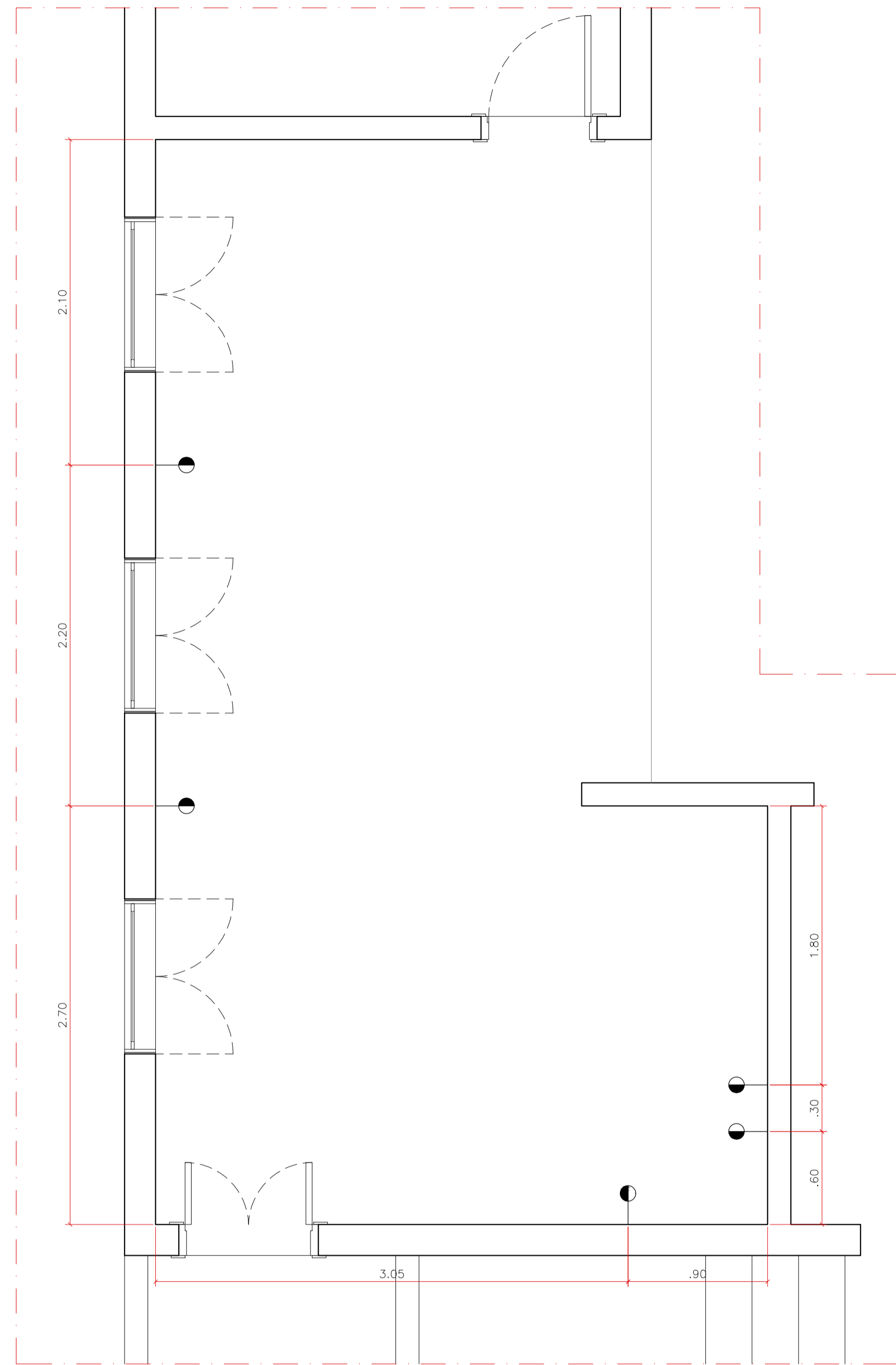


PLANTA DE ILUMINAÇÃO
OFICINA DE PINTURA
ESCALA 1:25

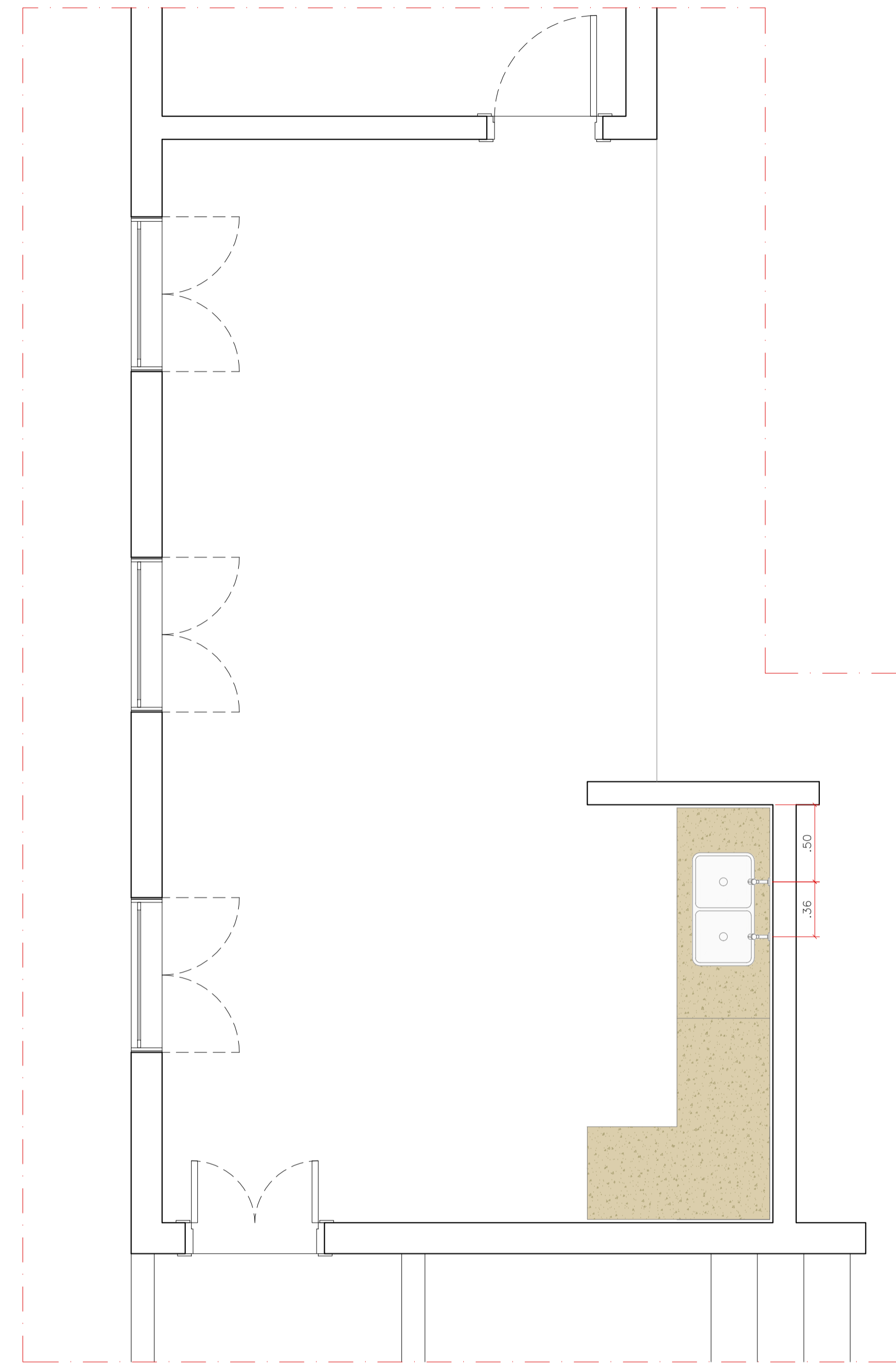
LEGENDA	
	PONTOS DE ILUMINAÇÃO



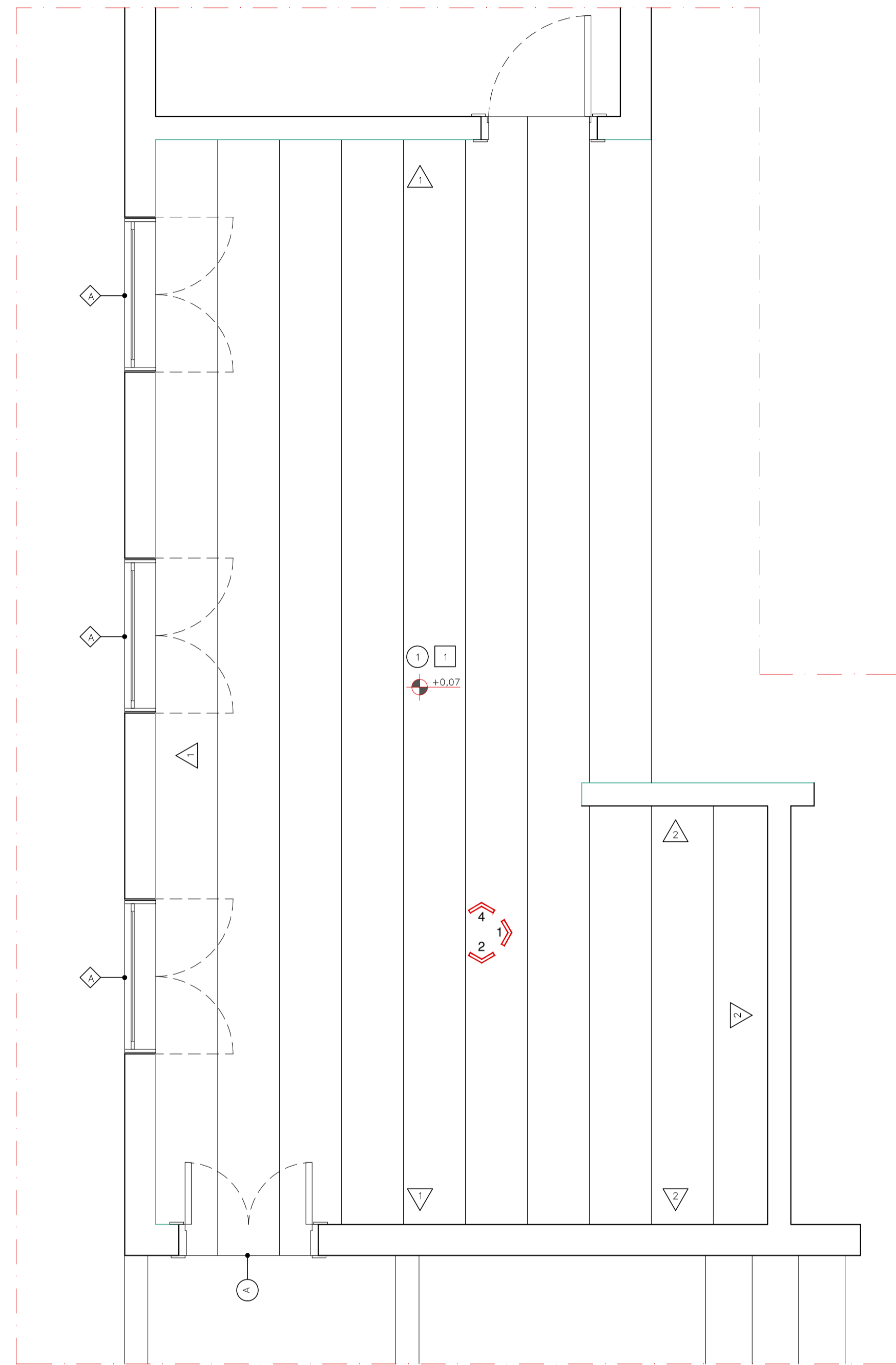
PLANTA LUMINOTÉCNICA
OFICINA DE PINTURA
ESCALA 1:25



PLANTA DE PONTOS ELÉTRICOS
OFICINA DE PINTURA
ESCALA 1:25

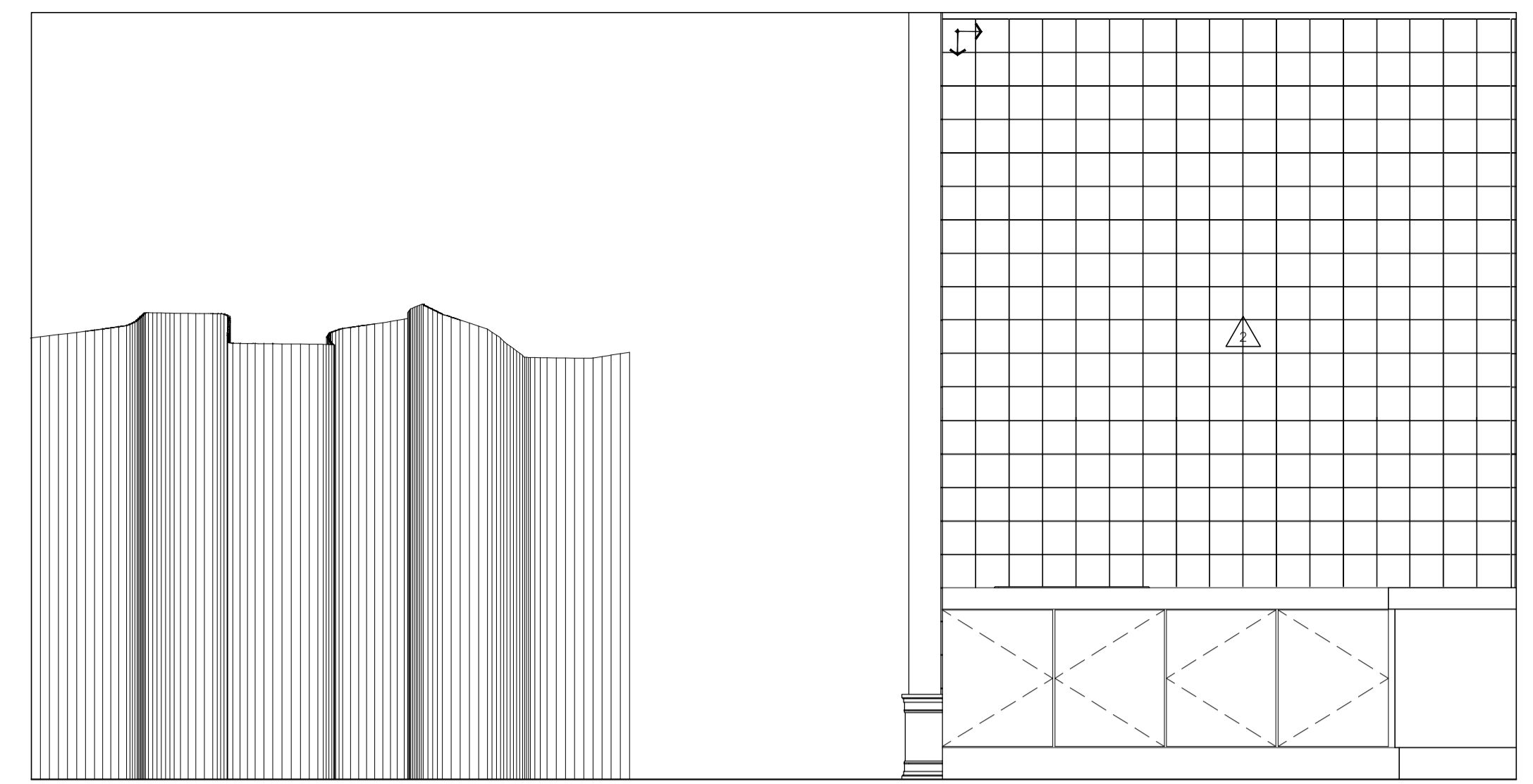


PLANTA DE PONTOS HIDRÁULICOS
OFICINA DE PINTURA
ESCALA 1:25

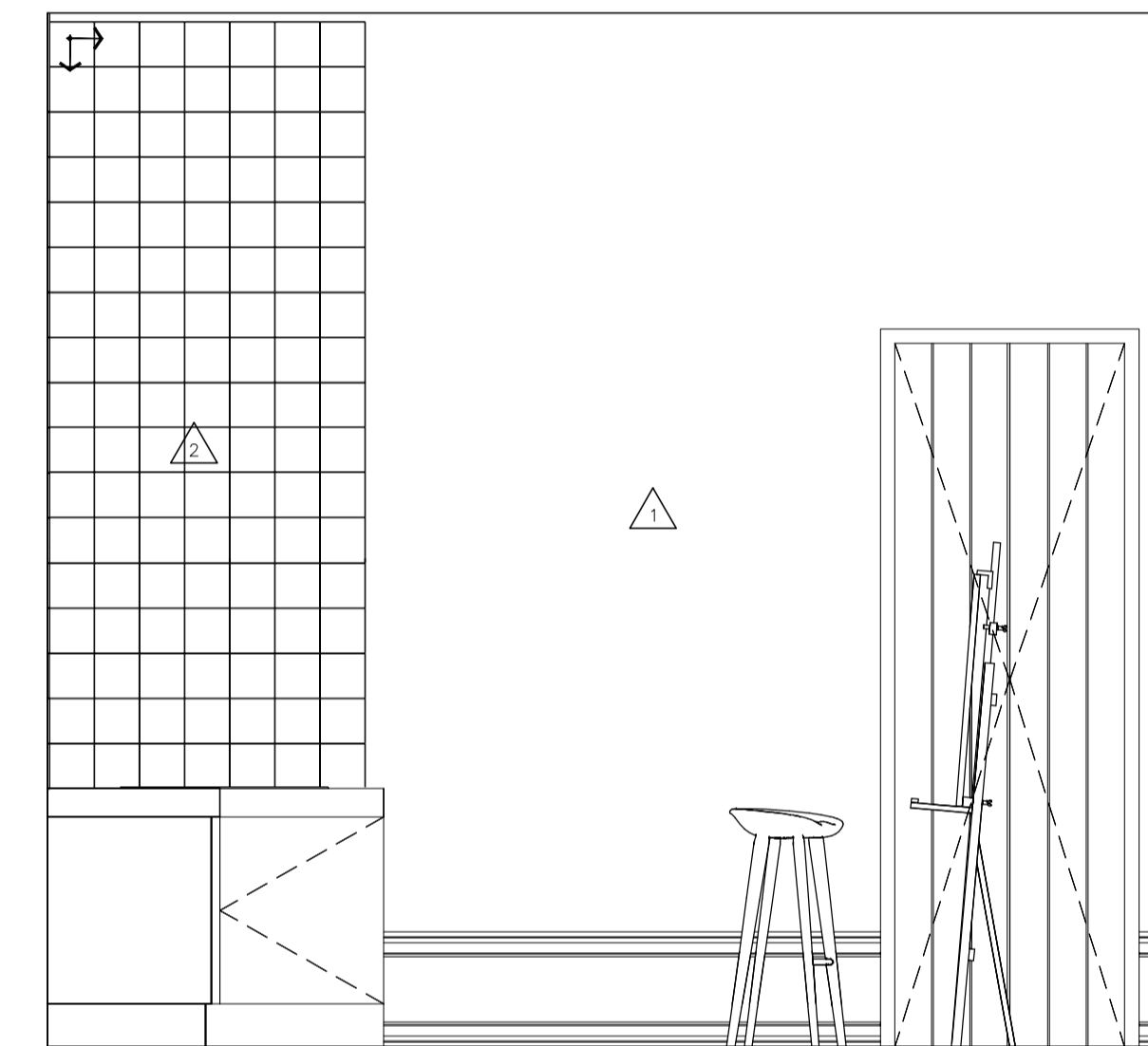


PLANTA PAGINAÇÃO
OFICINA DE PINTURA
ESCALA 1:25

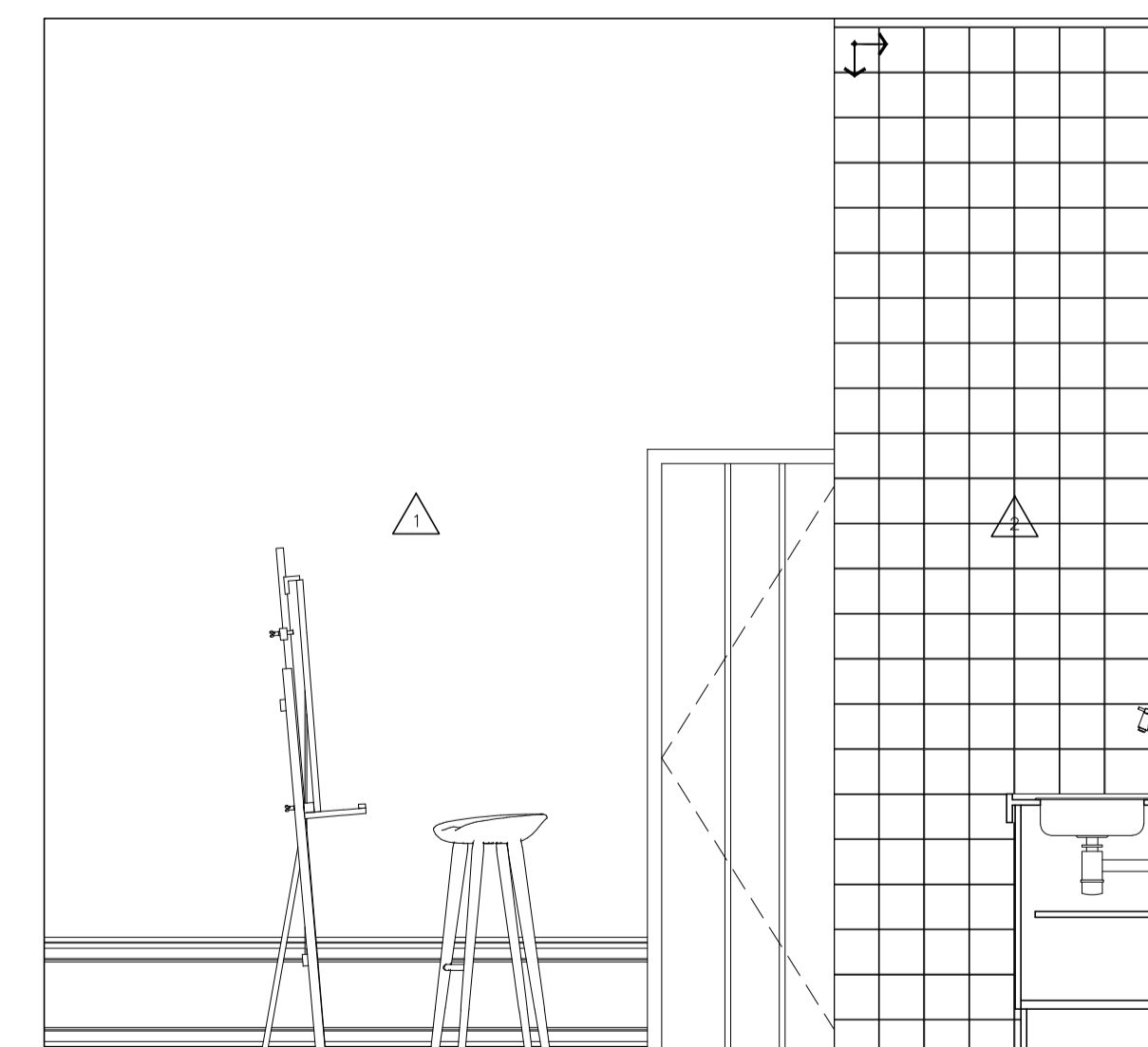
LEGENDA	
	INÍCIO DE PAGINAÇÃO
ACABAMENTOS	
SIMB. PISO	DESCRIÇÃO
	PISO DE MADEIRA EXISTENTE
SOLEIRA	DESCRIÇÃO
	GRANITO ANDORINHA FLAMEADO 90X20
PEITORIL	DESCRIÇÃO
	ESQUADRIA DE MADEIRA EXISTENTE
RODAPÉ	DESCRIÇÃO
	RODAPÉ EM MDF ULTRA NA COR BRANCA COM PASSA FIO h=40 CM
PAREDE	DESCRIÇÃO
	PINTURA ACRÍLICA FOSCA COR GELO - SUVINIL
	REVESTIMENTO MARRAKESH OFF WHITE BR 15X15A - DECORTILES
TETO	DESCRIÇÃO
	FORRO DE MADEIRA EM ENCAIXE



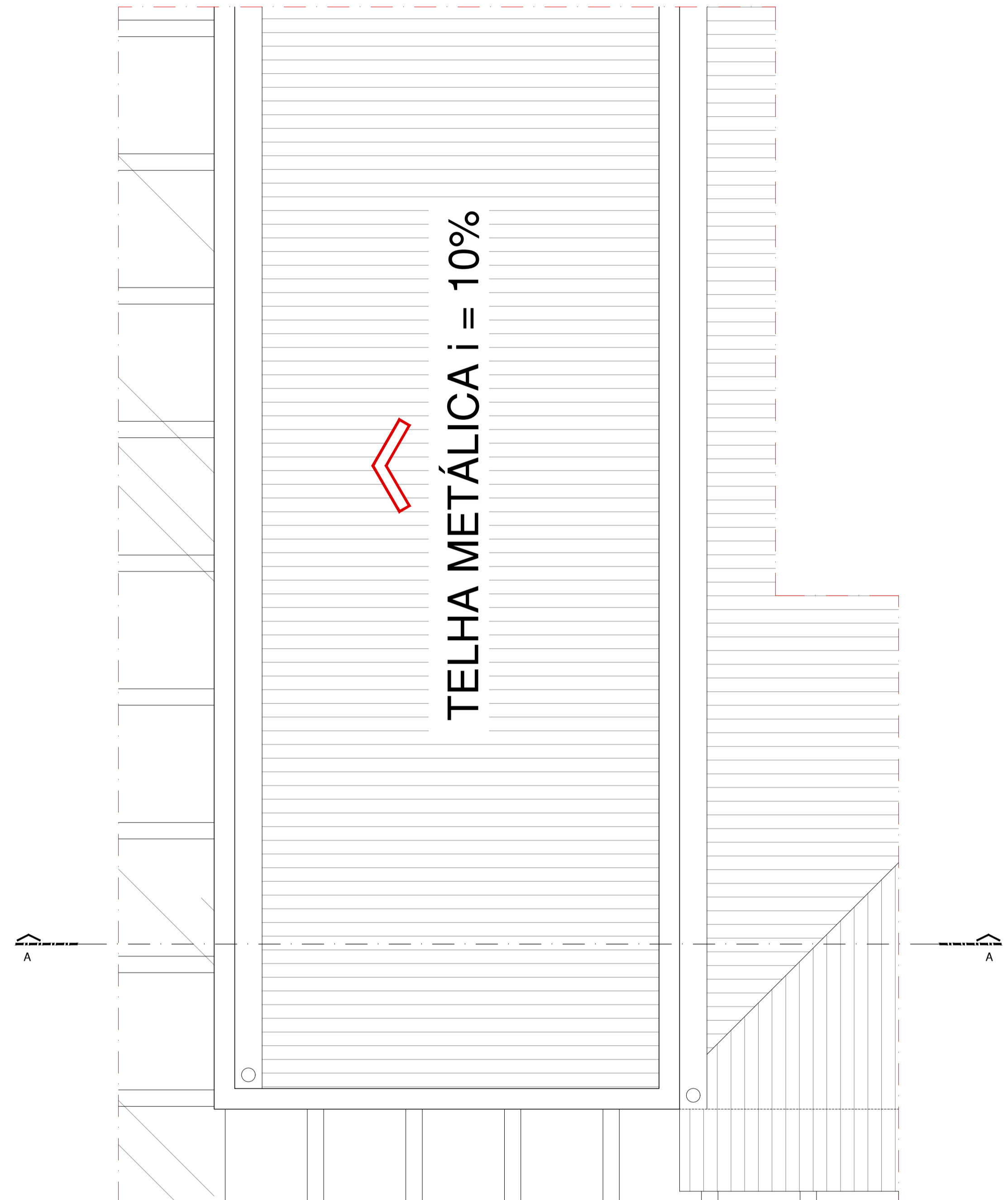
VISTA 01
OFICINA DE PINTURA
ESCALA 1:25



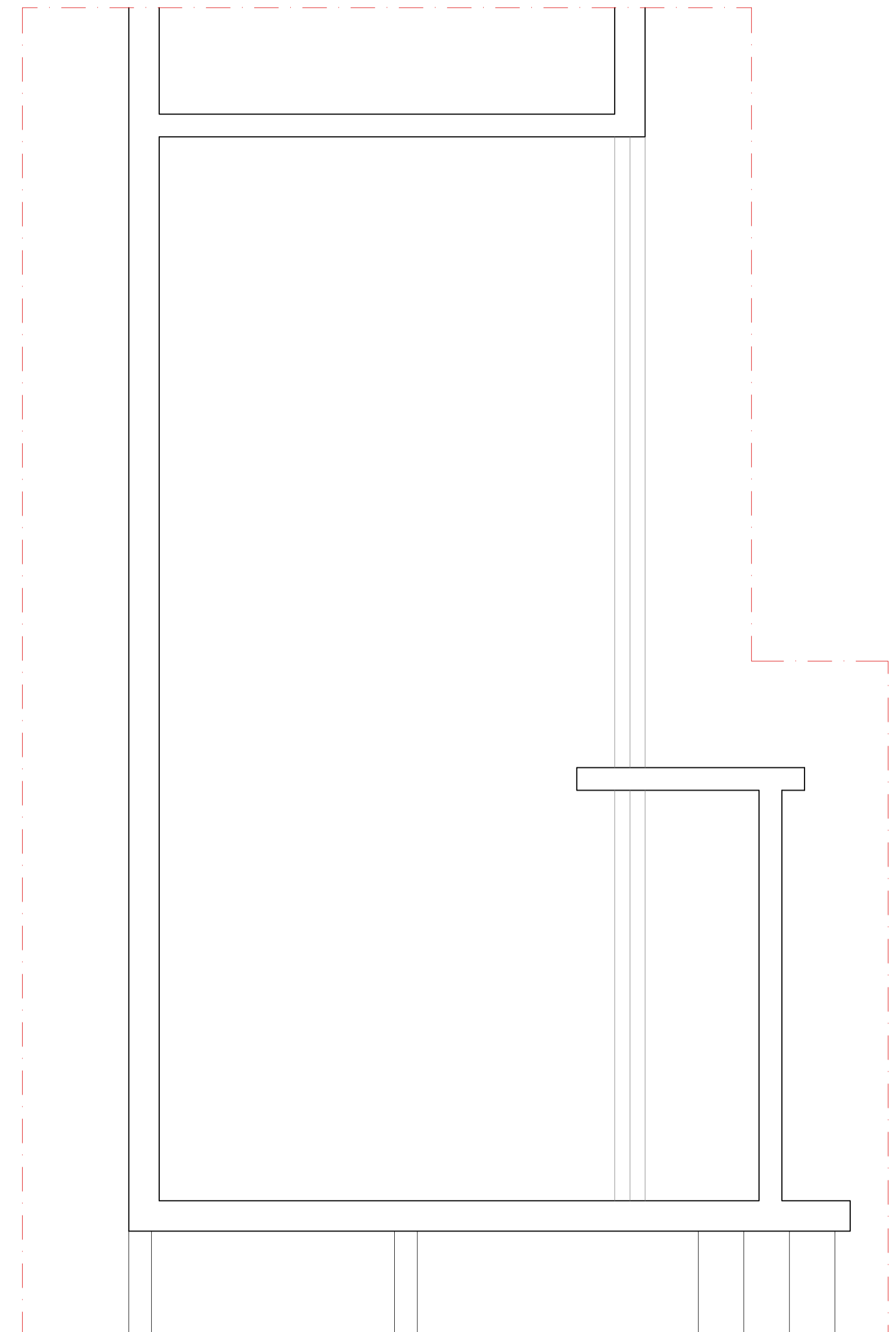
VISTA 02
OFICINA DE PINTURA
ESCALA 1:25



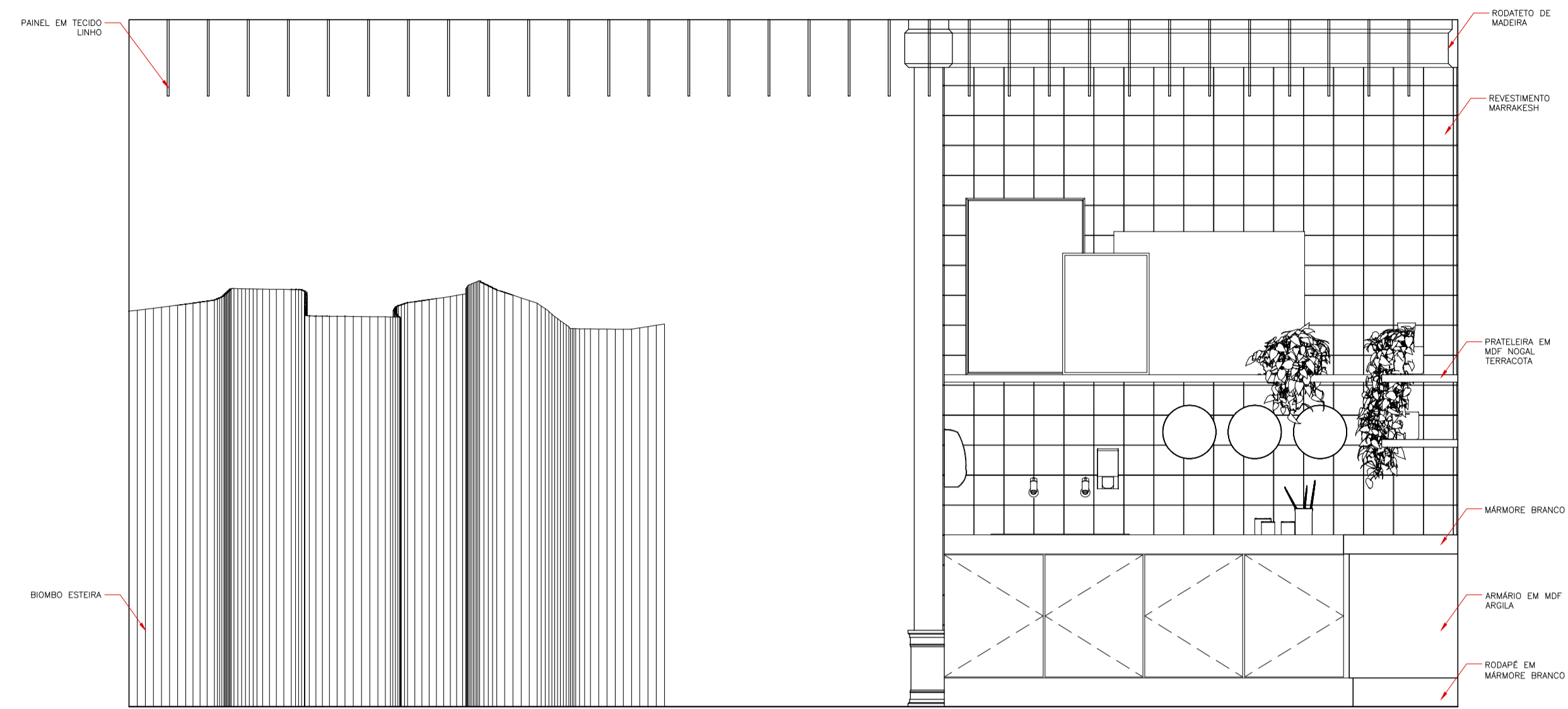
VISTA 04
OFICINA DE PINTURA
ESCALA 1:25



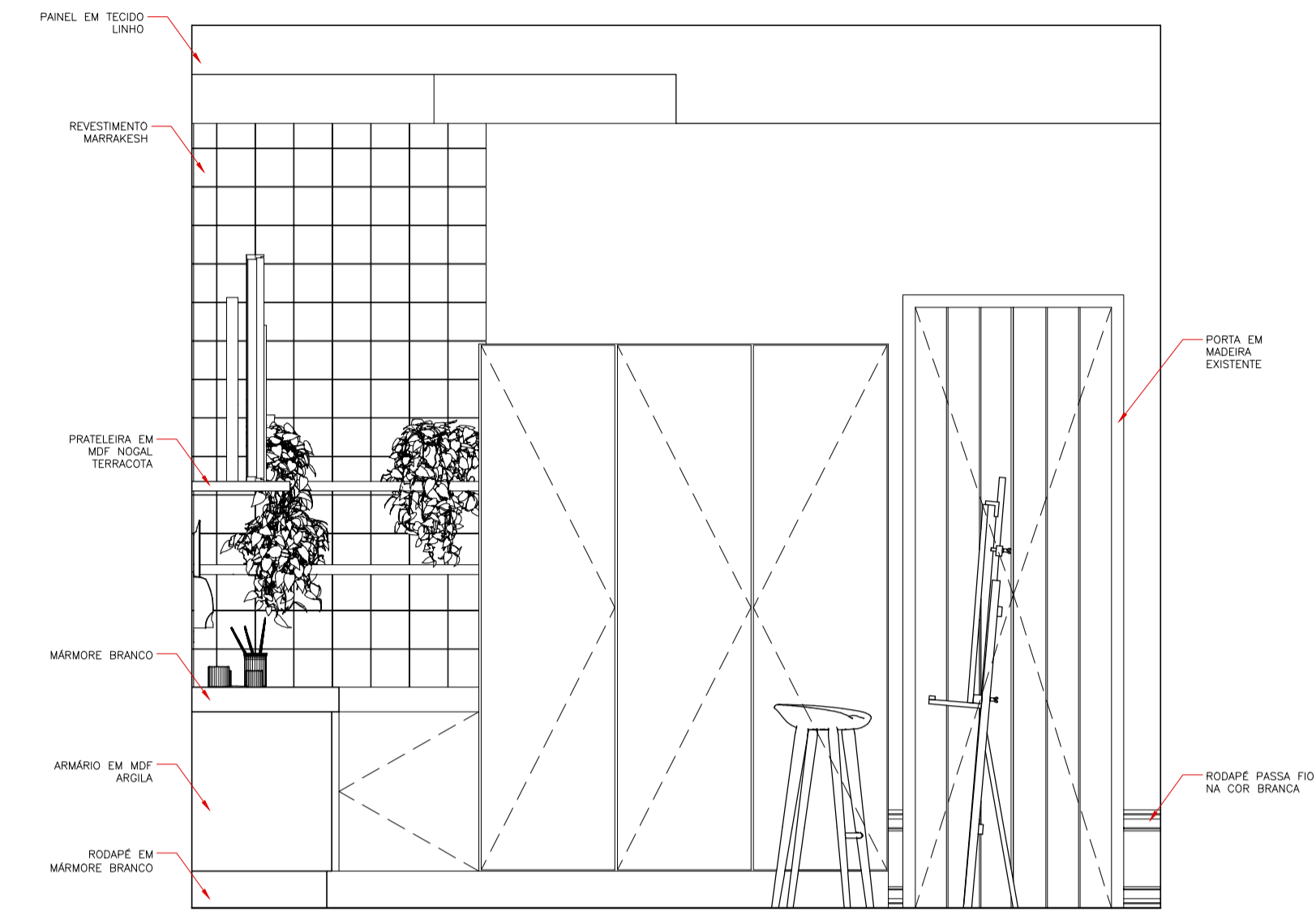
PLANTA COBERTURA
OFICINA DE PINTURA
ESCALA 1:25



PLANTA ESTRUTURAL
OFICINA DE PINTURA
ESCALA 1:25



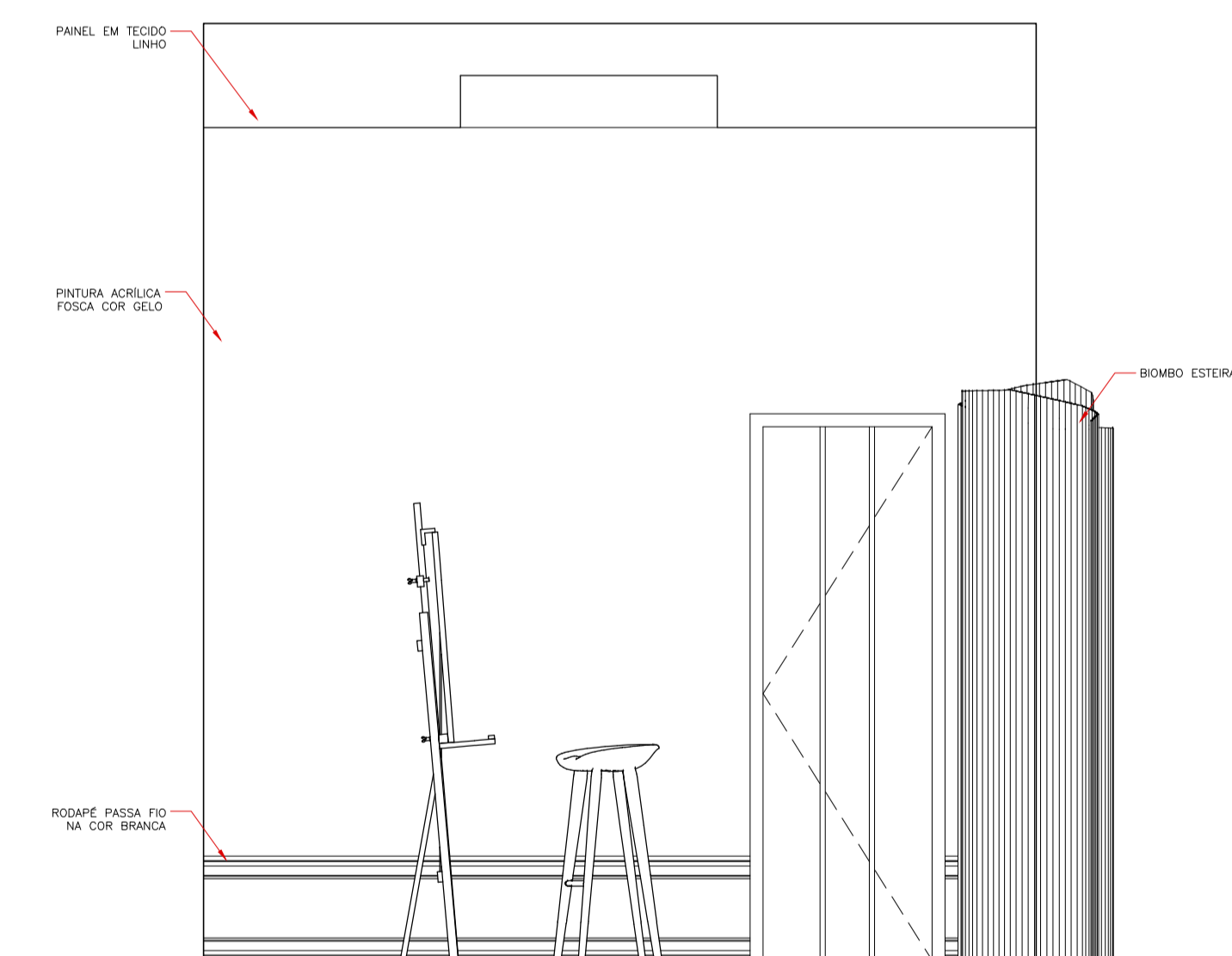
VISTA 01
OFICINA DE PINTURA
ESCALA 1:25



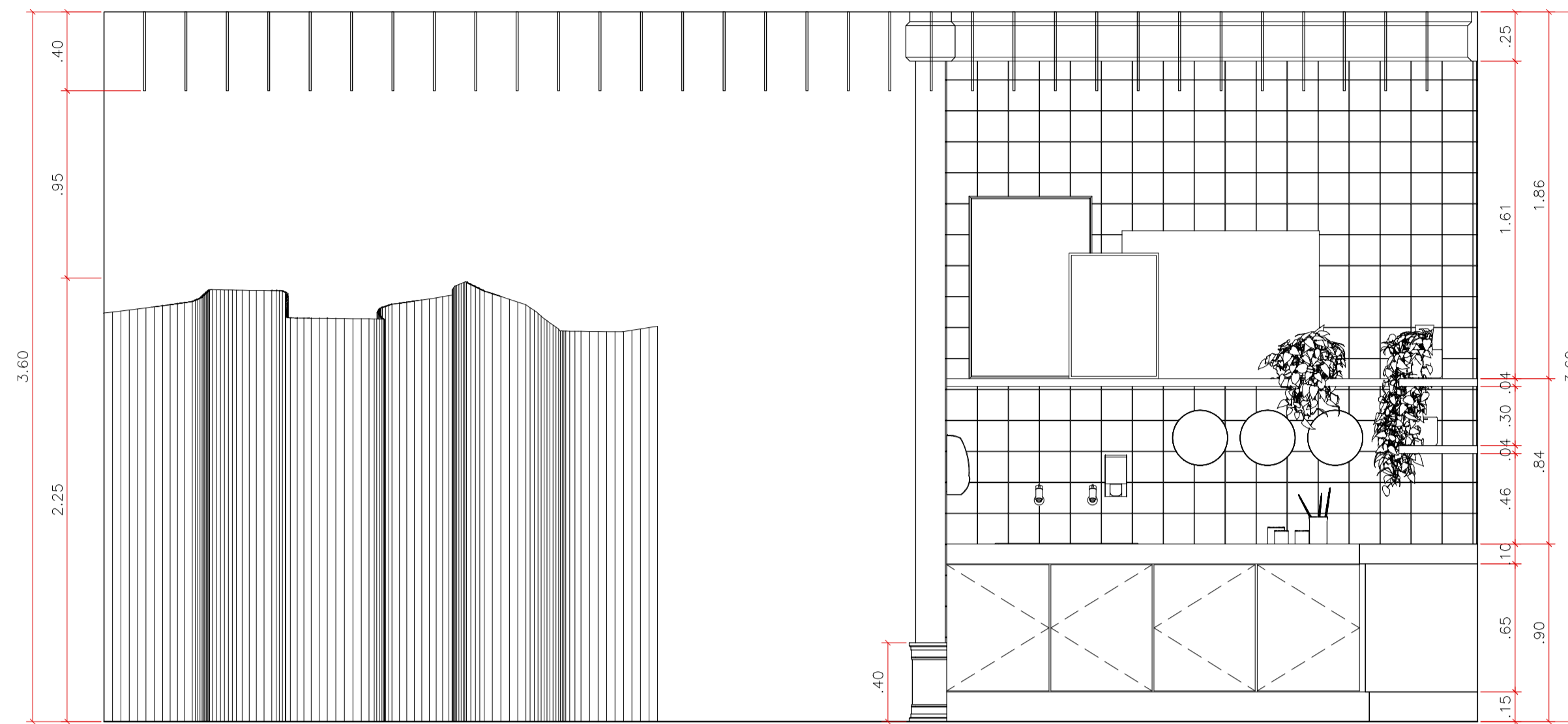
VISTA 02
OFICINA DE PINTURA
ESCALA 1:25



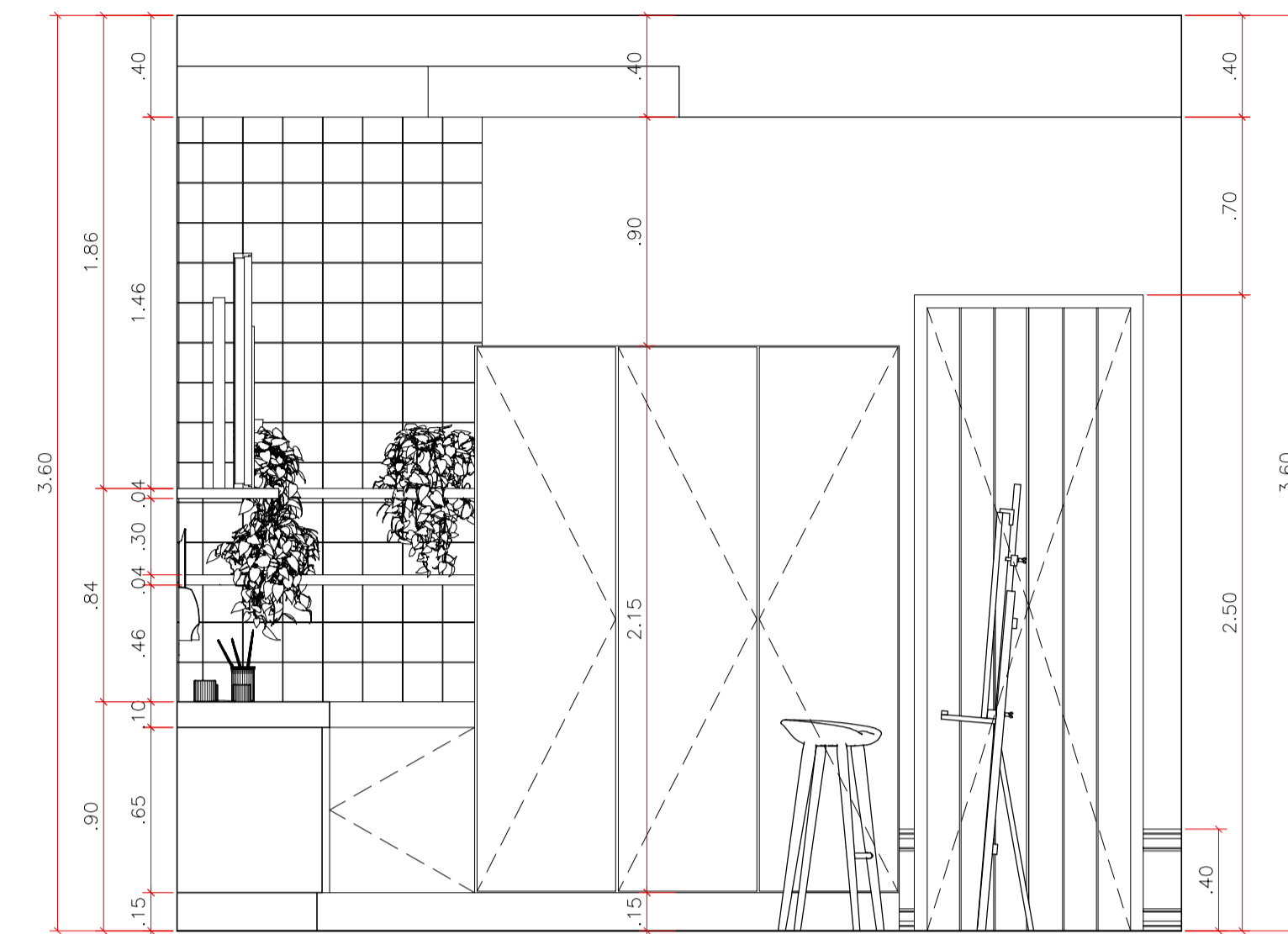
VISTA 03
OFICINA DE PINTURA
ESCALA 1:25



VISTA 04
OFICINA DE PINTURA
ESCALA 1:25



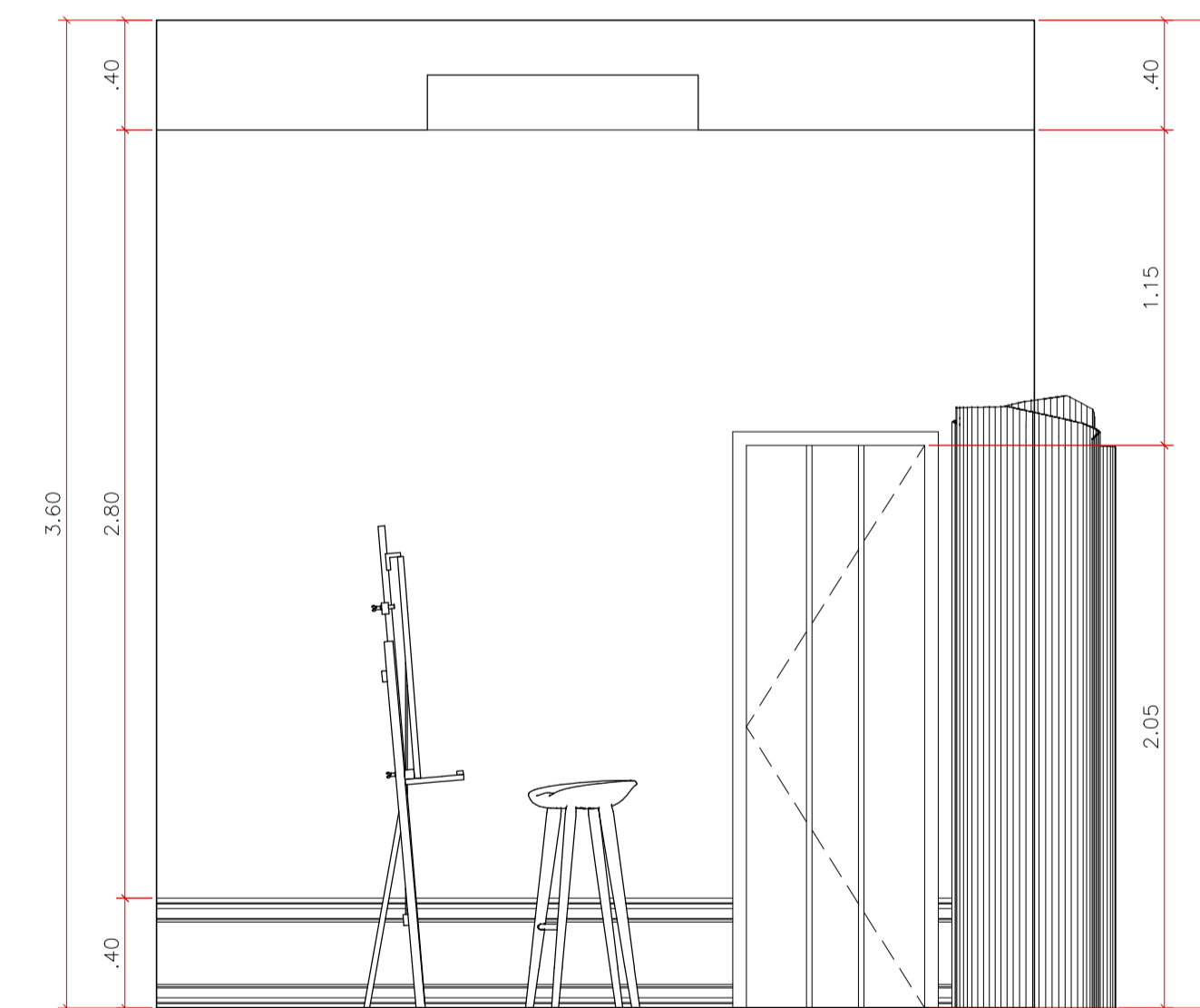
VISTA 01
OFICINA DE PINTURA
ESCALA 1:25



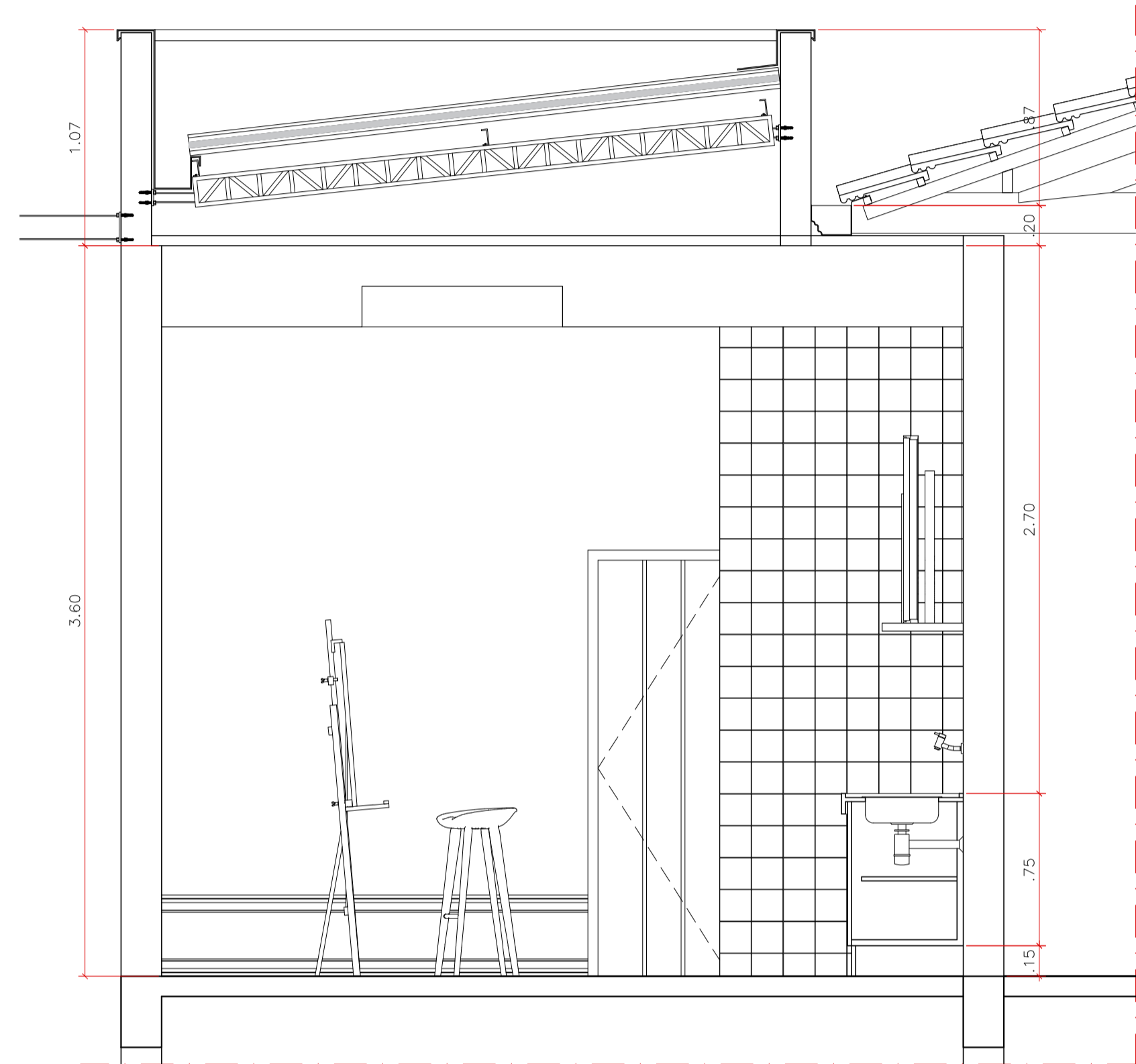
VISTA 02
OFICINA DE PINTURA
ESCALA 1:25



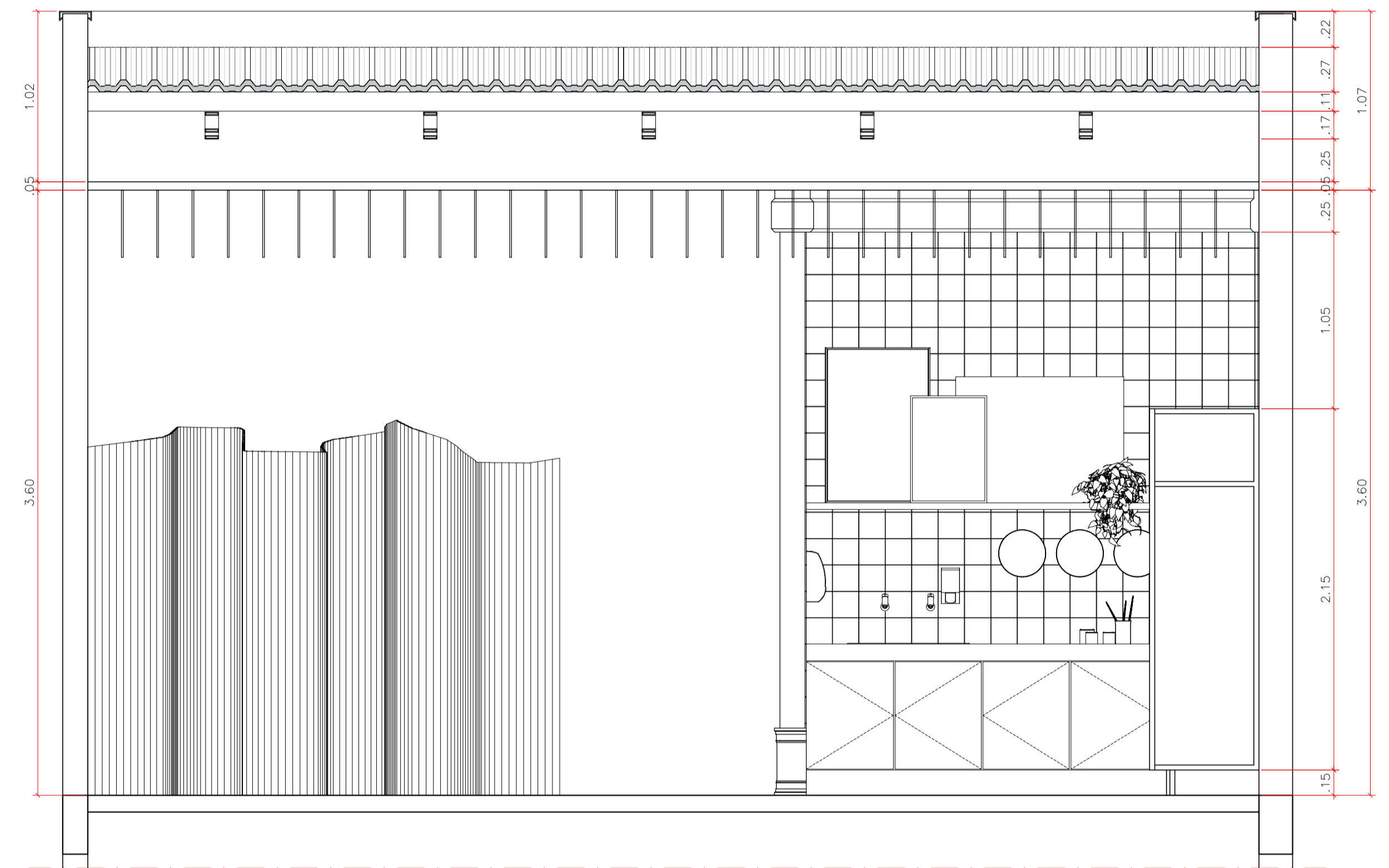
VISTA 03
OFICINA DE PINTURA
ESCALA 1:25



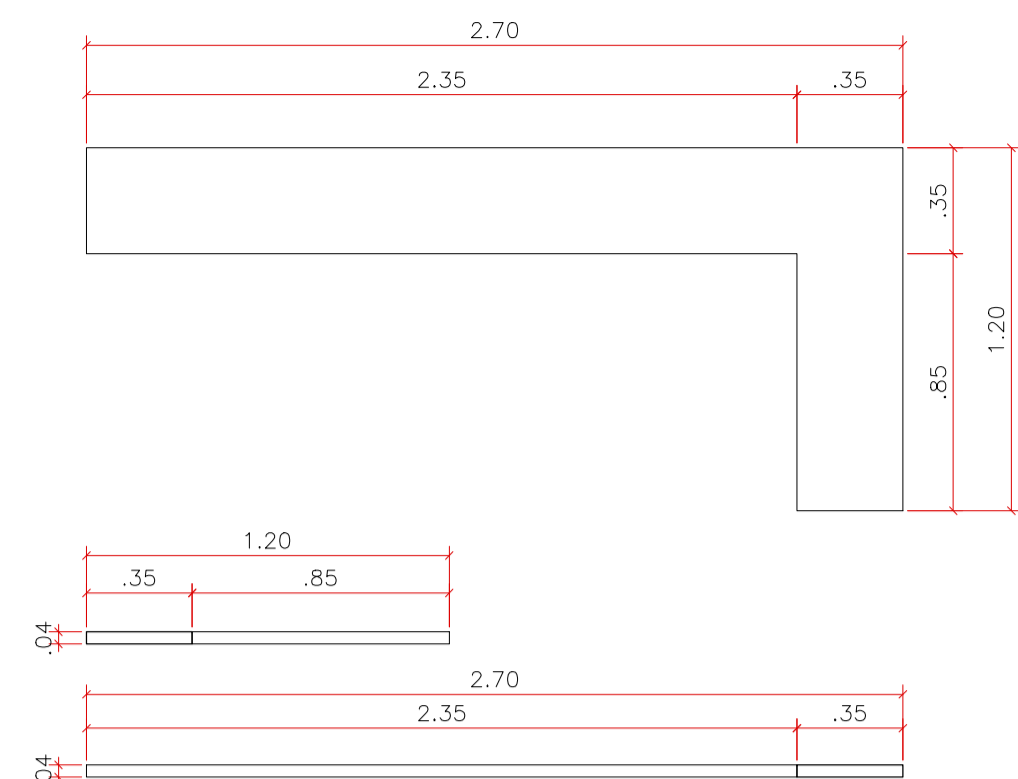
VISTA 04
OFICINA DE PINTURA
ESCALA 1:25



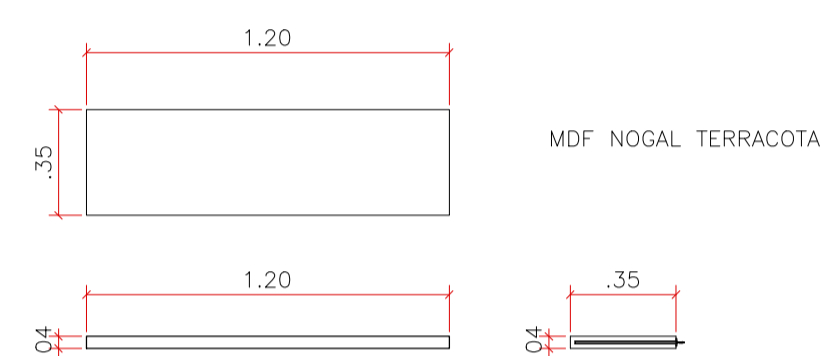
CORTE AA
OFICINA DE PINTURA
ESCALA 1:25



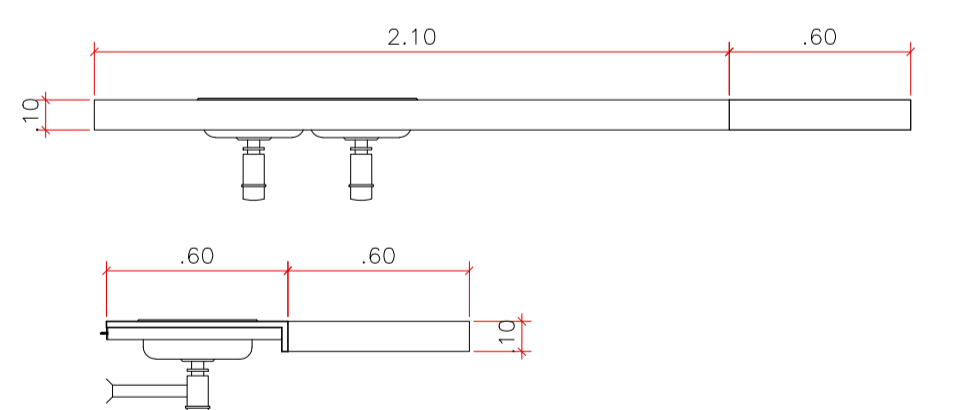
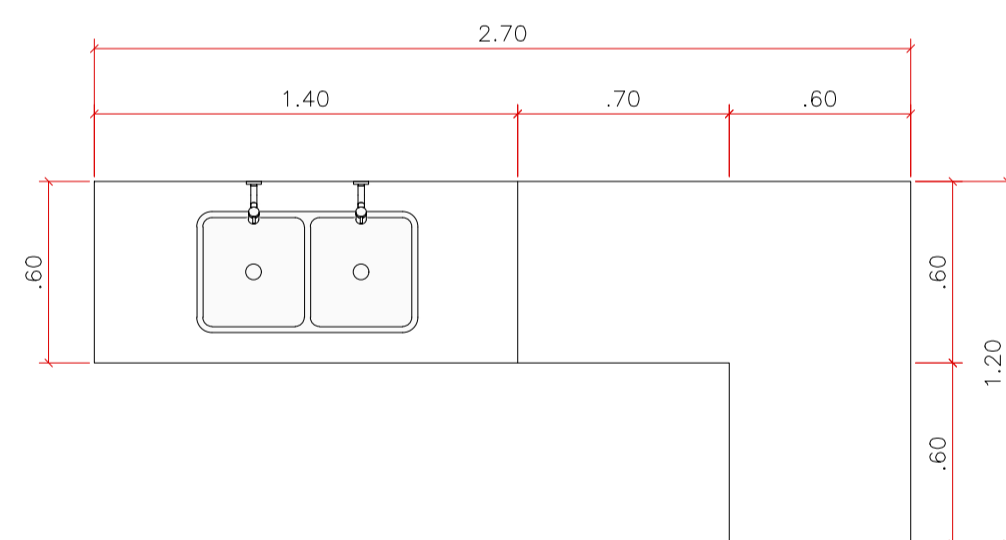
CORTE BB
OFICINA DE PINTURA
ESCALA 1:25



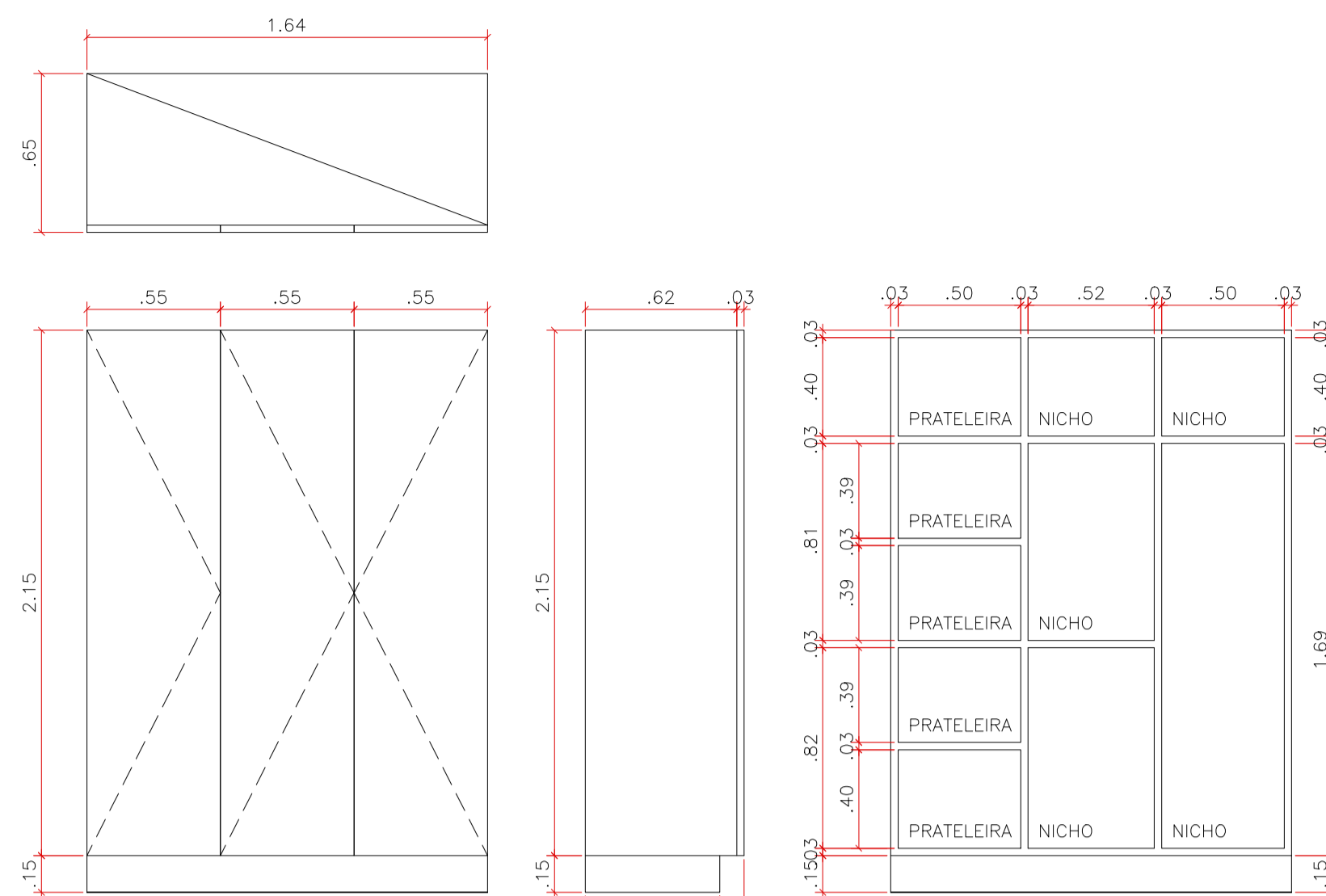
DET. PRATELEIRA
OFICINA DE PINTURA
ESCALA 1:25
MDF NOGAL TERRACOTA



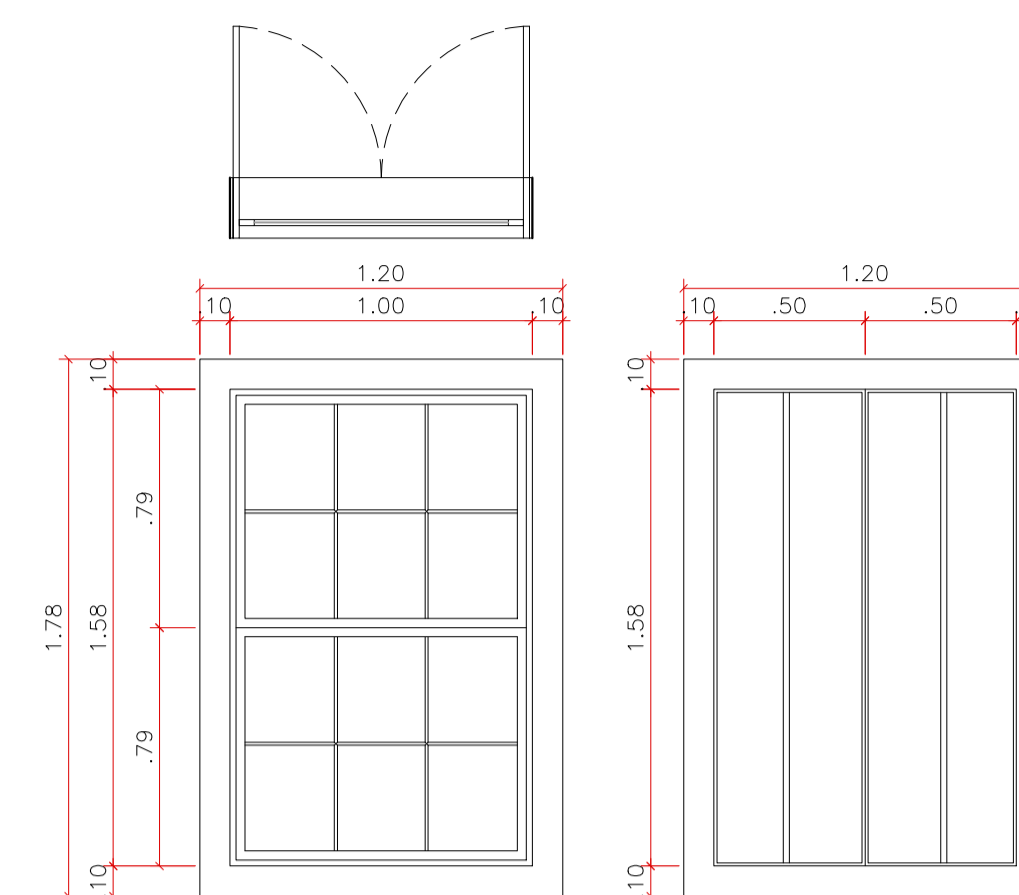
DET. PRATELEIRA
OFICINA DE PINTURA
ESCALA 1:25
MDF NOGAL TERRACOTA



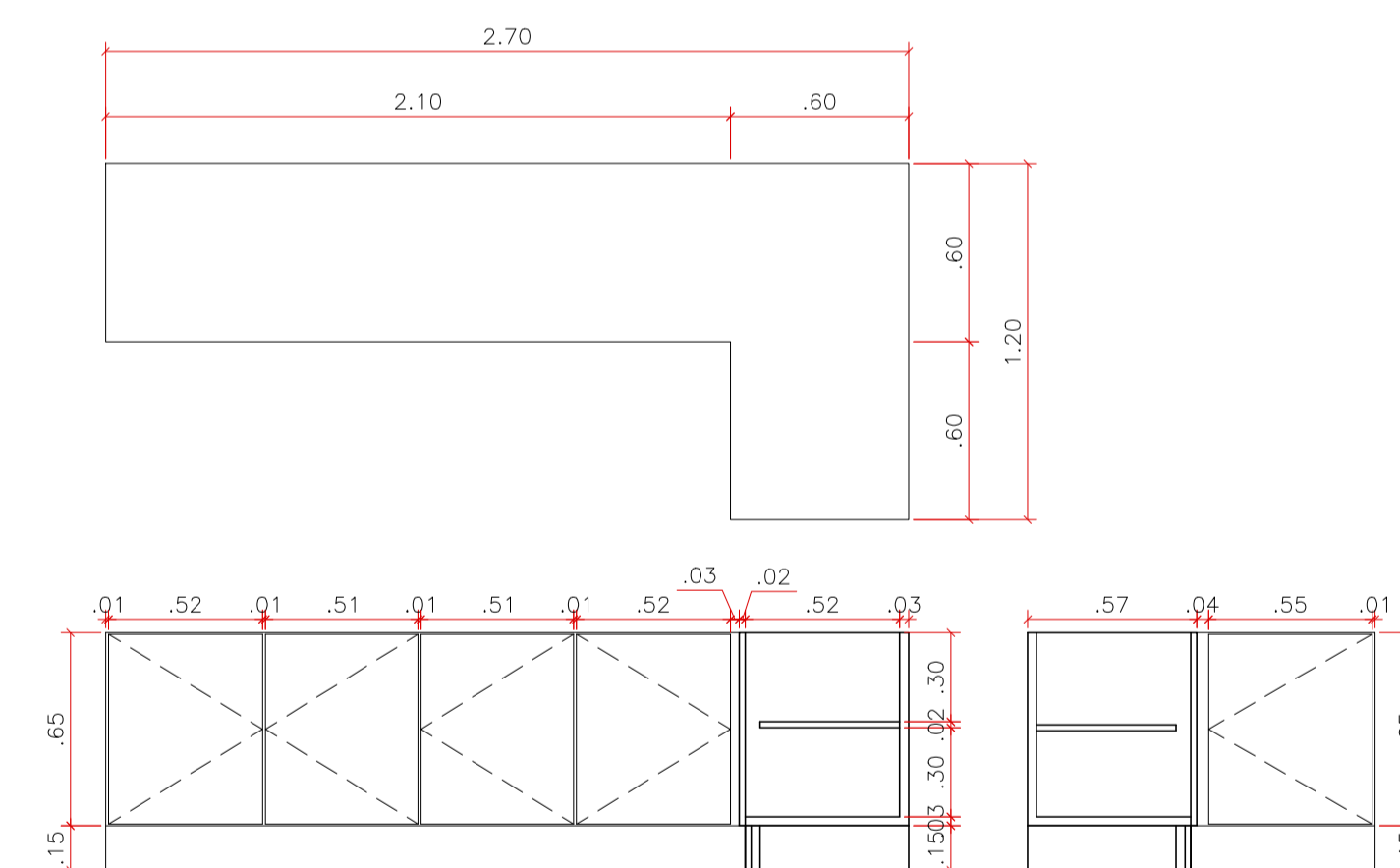
DET. BANCADA
OFICINA DE PINTURA
ESCALA 1:25
MÁRMORE BRANCO



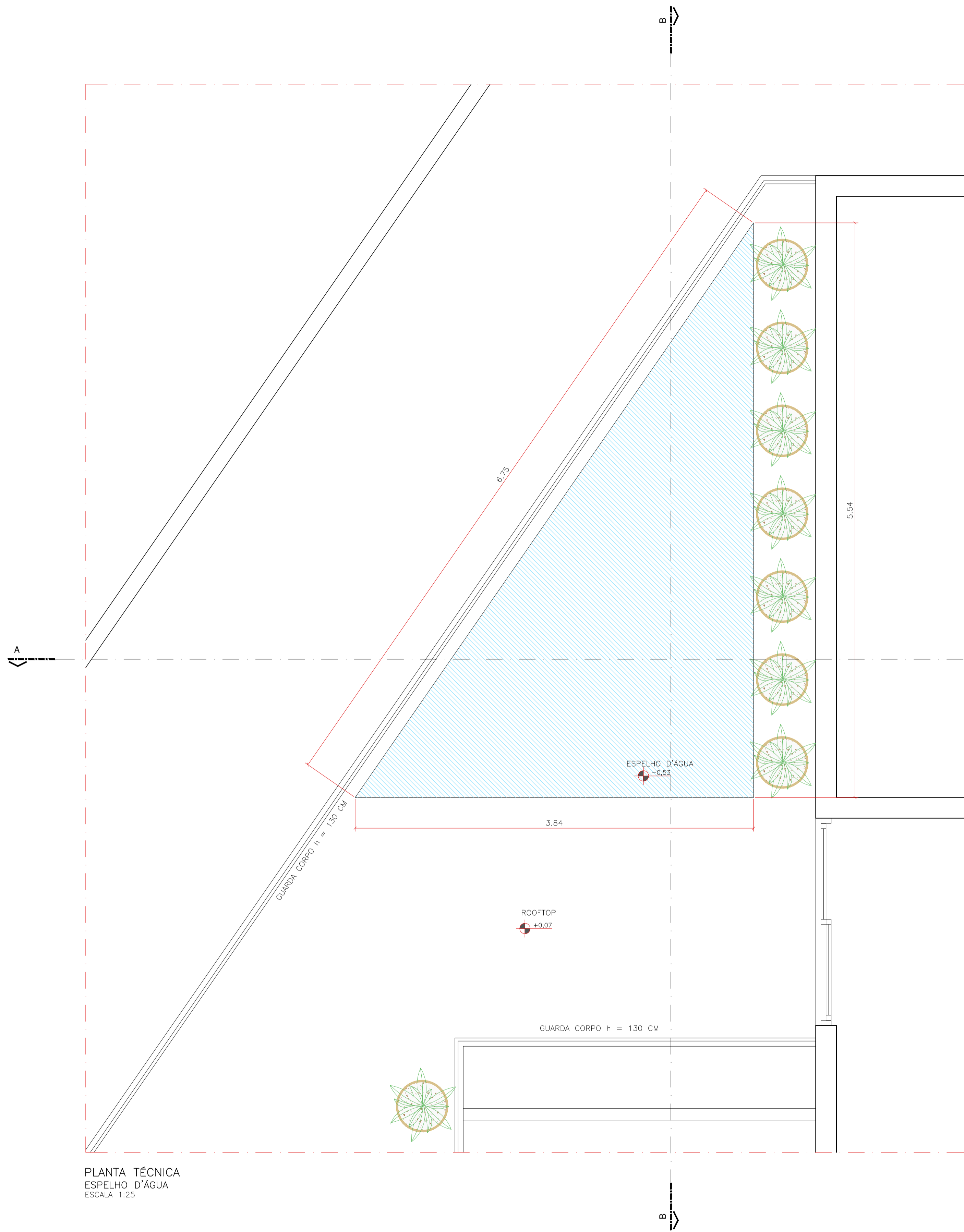
DET. ARMÁRIO
OFICINA DE PINTURA
ESCALA 1:25
MDF ARGILA



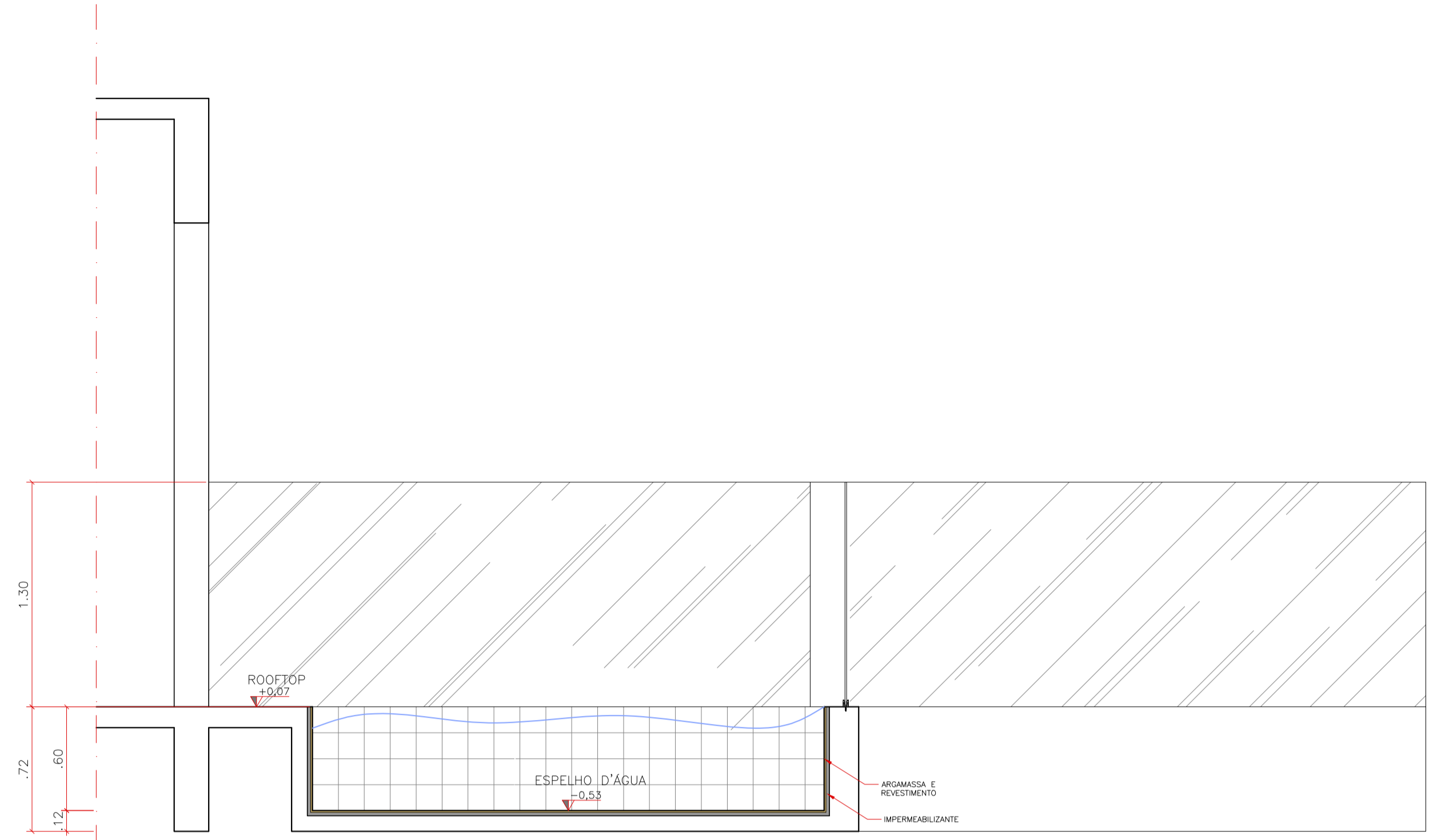
DET. ESQUADRIA
OFICINA DE PINTURA
ESCALA 1:25



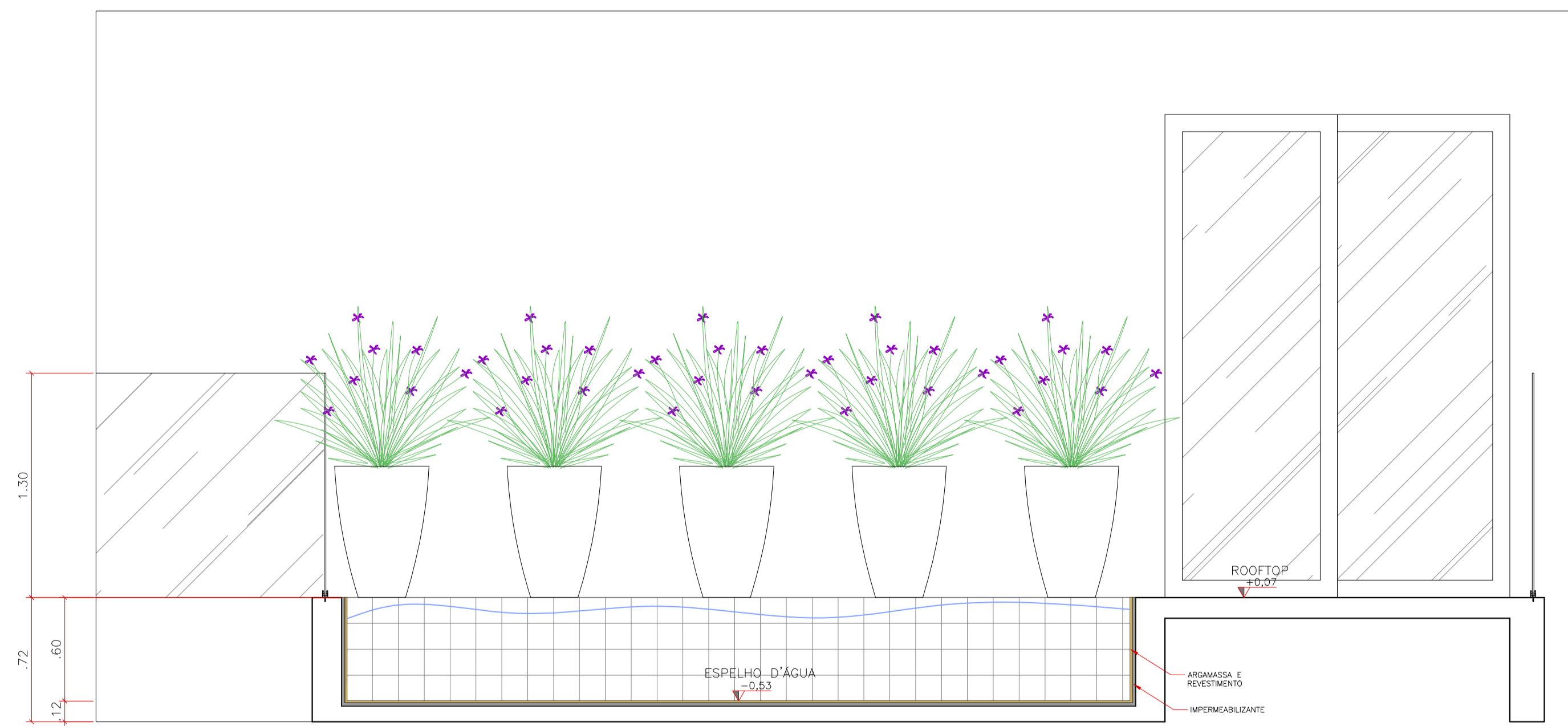
DET. ARMÁRIO BANCADA
OFICINA DE PINTURA
ESCALA 1:25
MDF ARGILA



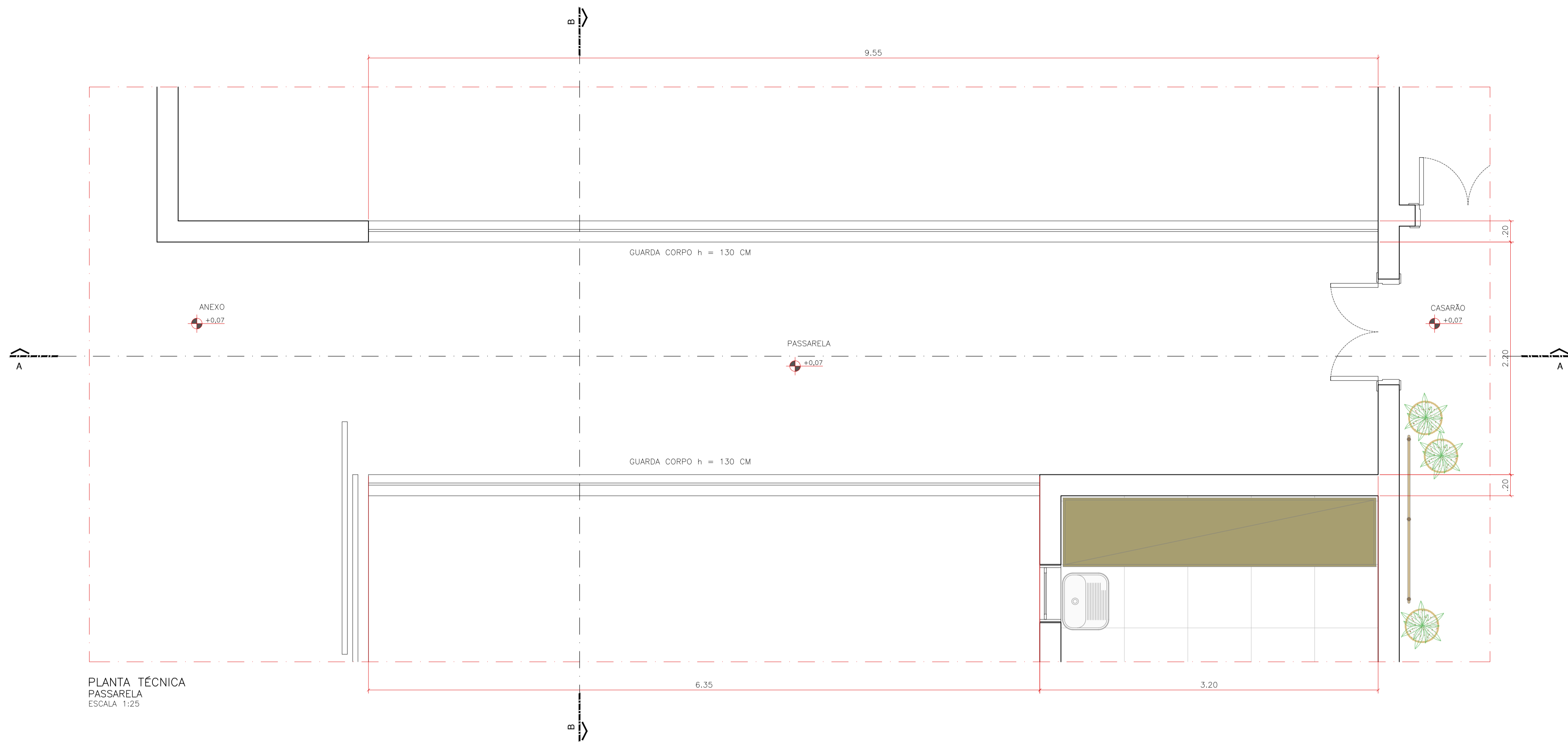
PLANTA TÉCNICA
ESPELHO D'ÁGUA
ESCALA 1:25



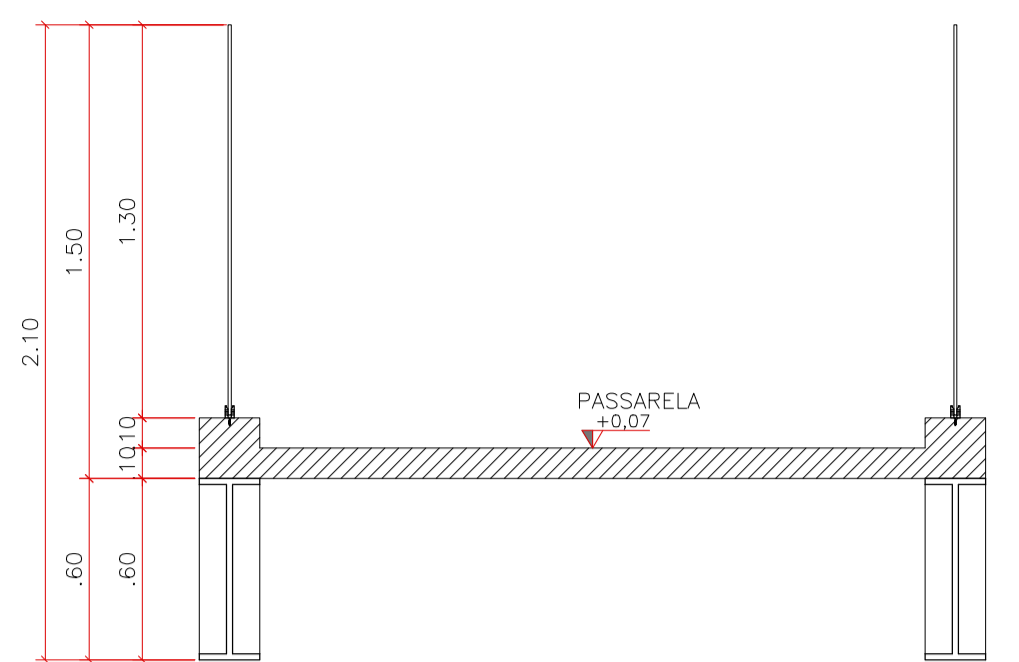
CORTE AA
PASSARELA
ESCALA 1:25



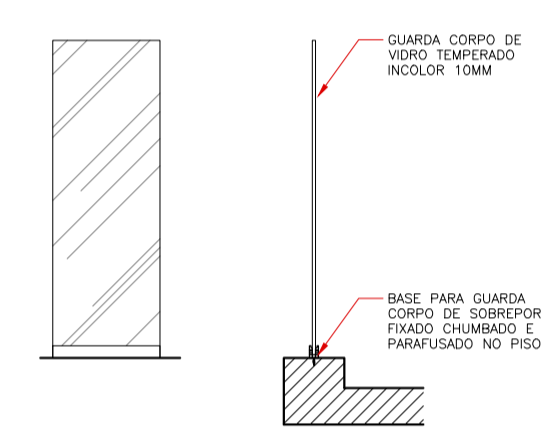
CORTE BB
PASSARELA
ESCALA 1:25



PLANTA TÉCNICA
PASSARELA
ESCALA 1:25



CORTE BB
PASSARELA
ESCALA 1:25



DET GUARDA CORPO
PASSARELA
ESCALA 1:25



CORTE AA
PASSARELA
ESCALA 1:25

